
	<p>Órgano Interno de Control en el Centro de Investigación en Ciencias de Información Geoespacial, A.C.</p> <p>Cédula de Seguimiento</p>	<p>DATOS ORIGINALES Número de Auditoría: 04/2017 Número de Observación: 01 Monto por Aclarar: 0.00 Monto por Recuperar: 0.00</p>	<p>DATOS DEL SEGUIMIENTO Saldo por Aclarar: 0.00 Saldo por Recuperar: 0.00 Avance: 100%</p>
---	---	--	---	---

<p>Ente: Centro de Investigación en Ciencias de Información Geoespacial, A.C.</p>	<p>Sector: 38 CONACYT</p>
<p>Unidad Auditada: Dirección General, Dirección de Administración y Secretaría General.</p>	<p>Clave de programa y descripción de la auditoría: 800 Laboratorio de Geointeligencia Territorial.</p>


Observación	Acciones realizadas	Conclusión
<p>CARENCIA DE LÍNEAS DE ACCIÓN Y DE UN INDICADOR PERTINENTE RELACIONADO AL OBJETIVO 4.- CREAR EL LABORATORIO DE GEOINTELIGENCIA TERRITORIAL DEL PROGRAMA ESTRATÉGICO DE MEDIANO PLAZO (PEMP) 2014 - 2018 DEL CENTRO GEO</p> <p>De la revisión al Programa Estratégico de Mediano Plazo (PEMP) 2014 - 2018 del Centro de Investigación en Geografía y Geomática "Ing. Jorge L. Tamayo", A.C. (CentroGeo), en lo correspondiente al Objetivo 4.- "Crear el Laboratorio de Geointeligencia Territorial", se determinó incumplimiento a los Lineamientos para dictaminar y dar seguimiento a los programas derivados del Plan Nacional de Desarrollo 2013 - 2018 emitidos por la Secretaría de Hacienda y Crédito Público, por lo siguiente:</p> <p>1.- No se definieron y establecieron en el PEMP las Líneas de Acción para el Objetivo 4, de tal forma que se reflejaran las actividades prioritarias y concretas que se llevarían a cabo</p>	<p>PREVENTIVA:</p> <p>Con oficio CentroGeo/DG/083/2018 del día 13 de abril del 2018, el Dr. José Ignacio Chapela Castañares, Director General del Centro de Investigación en Ciencias de Información Geoespacial, A.C., informó lo siguiente:</p> <p>"Sirva esta comunicación para atender la observación realizada a la Auditoría No. A04/800/OIC/2017 y aplicar la siguiente medida preventiva:</p> <p>La dirección General de CentroGeo manifiesta el compromiso de que en el siguiente proceso de planeación, el Programa Estratégico de Mediano Plazo y los programas anuales de la institución, definirán las líneas de acción que orienten al cumplimiento de cada uno de los objetivos que se establezcan y se contará con indicadores de evaluación pertinentes con dichos objetivos". (sic)</p>	<p>PREVENTIVA:</p> <p>Conforme a la información proporcionada, la recomendación preventiva se considera atendida.</p> <p>De acuerdo a los resultados del seguimiento, esta observación se considera solventada.</p>



<p>SEFP SECRETARÍA DE LA FEDERACIÓN PÚBLICA</p>		<p>Órgano Interno de Control en el Centro de Investigación en Ciencias de Información Geoespacial, A.C.</p> <p>Cédula de Seguimiento</p>	<p>DATOS ORIGINALES Número de Auditoría: 04/2017 Número de Observación: 01 Monto por Aclarar: 0.00 Monto por Recuperar: 0.00</p>	<p>DATOS DEL SEGUIMIENTO Saldo por Aclarar: 0.00 Saldo por Recuperar: 0.00 Avance: 100%</p>
---	--	--	---	---


<p>Ente: Centro de Investigación en Ciencias de Información Geoespacial, A.C.</p>	<p>Sector: 38 CONACYT</p>
<p>Unidad Auditada: Dirección General, Dirección de Administración y Secretaría General.</p>	<p>Clave de programa y descripción de la auditoría: 800 Laboratorio de Geointeligencia Territorial.</p>


<p>durante la presente administración y que apoyaran de manera clara el logro de las estrategias planteadas para este Objetivo.</p> <p>2.- Asimismo, en el PEMP se asocia el indicador "Índice de sostenibilidad económica"* al Objetivo 4, sin que se establezca una clara relación y pertinencia entre el resultado del indicador y el cumplimiento del Objetivo 4, toda vez que, de los ingresos considerados para el cálculo del indicador, no se cuenta con información que demuestre que fueron obtenidos mediante la gestión del Laboratorio de Geointeligencia Territorial.</p> <p><small>* Índice de sostenibilidad económica (CAR) = $\frac{MP: \text{Monto de ingresos propios (millones)}}{MPT: \text{Monto de presupuesto total del centro (millones)}}$</small></p> <p>CORRECTIVA:</p> <p>1.- Elaborar y presentar al Órgano Interno de Control, un informe fundado y motivado en el que se explique pormenorizadamente las circunstancias de modo, tiempo y lugar de lo siguiente:</p>		
---	--	--

	<p>Órgano Interno de Control en el Centro de Investigación en Ciencias de Información Geoespacial, A.C.</p> <p>Cédula de Seguimiento</p>	<p>DATOS ORIGINALES Número de Auditoría: 04/2017 Número de Observación: 01 Monto por Aclarar: 0.00 Monto por Recuperar: 0.00</p>	<p>DATOS DEL SEGUIMIENTO Saldo por Aclarar: 0.00 Saldo por Recuperar: 0.00 Avance: 100%</p>
---	--	---	---

<p>Ente: Centro de Investigación en Ciencias de Información Geoespacial, A.C.</p>	<p>Sector: 38 CONACYT</p>
<p>Unidad Auditada: Dirección General, Dirección de Administración y Secretaría General.</p>	<p>Clave de programa y descripción de la auditoría: 800 Laboratorio de Geointeligencia Territorial.</p>

<p>a) La justificación por la cual en el PEMP 2014 – 2018 no se definieron Líneas de Acción para orientar el cumplimiento del Objetivo 4.</p> <p>b) La justificación por la cual el indicador “Índice de sostenibilidad económica” fue asociado al Objetivo 4.- Crear el Laboratorio de Geointeligencia Territorial; sin que se establezca una clara relación y pertinencia entre el resultado del indicador y el cumplimiento del Objetivo 4.</p> <p>El informe que se presente deberá contener el nombre, puesto y firma de los servidores públicos responsables de la información y proporcionar en su caso, la documentación que acredite los hechos que se describan.</p> <p>PREVENTIVAS:</p> <p>La Dirección General del CentroGeo deberá manifestar al Órgano Interno de Control su compromiso para que en el siguiente proceso de planeación y elaboración del Programa</p>		
--	--	--




	<p>Órgano Interno de Control en el Centro de Investigación en Ciencias de Información Geoespacial, A.C.</p> <p>Cédula de Seguimiento</p>	<p>DATOS ORIGINALES Número de Auditoría: 04/2017 Número de Observación: 01 Monto por Aclarar: 0.00 Monto por Recuperar: 0.00</p>	<p>DATOS DEL SEGUIMIENTO Saldo por Aclarar: 0.00 Saldo por Recuperar: 0.00 Avance: 100%</p>
---	--	---	---

Ente: Centro de Investigación en Ciencias de Información Geoespacial, A.C.	Sector: 38 CONACYT
Unidad Auditada: Dirección General, Dirección de Administración y Secretaría General.	Clave de programa y descripción de la auditoría: 800 Laboratorio de Geointeligencia Territorial.

<p>Estratégico de Mediano Plazo del CentroGeo, se definan las Líneas de Acción que orienten el cumplimiento de cada uno de los Objetivos que se establezcan en el PEMP, así como asegurarse que los indicadores sean pertinentes con los Objetivos.</p>		
---	--	--


 Lic. Miguel Ángel García Jiménez
 Auditor


 Lic. Martha Laura Salinas Flores
 Titular del Órgano Interno de Control