



**Órgano Interno de Control en el  
Centro de Investigación en  
Ciencias de Información  
Geoespacial, A.C.**

Hoja No. 1 de 11  
**No. de auditoría:**  
A02/210/OIC/2021

**Ente:** Centro de Investigación en Ciencias de Información Geoespacial, A.C.

**Ramo:** 38 CONACYT

**Unidad auditada:** Dirección de Administración

**Clave de programa y descripción de la auditoría:**  
210 – Adquisiciones, Arrendamientos y Servicios

**LIC. OMAR FRANCISCO GÓMEZ MARTÍNEZ**

Director de Administración del Centro de  
Investigación en Ciencias de Información  
Geoespacial, A.C.  
Presente



Oficio No. CentroGeo/OIC/083/2021  
18 de junio de 2021

Con relación a la orden de auditoría No. CentroGeo/OIC/057/2021 de fecha 12 de abril de 2021, de conformidad con el artículo 311 fracciones V y VI del Reglamento de la Ley Federal de Presupuesto y Responsabilidad Hacendaria, artículo 37 fracción XII de la Ley Orgánica de la Administración Pública Federal, artículos 1, 6, fracción III, inciso B y 37 fracción XIII del Reglamento Interior de la Secretaría de la Función Pública, publicado en el Diario Oficial de la Federación el 16 de abril de 2020, y artículos 23, 25 y 26 del ACUERDO por el que se establecen las Disposiciones Generales para la Realización del Proceso de Fiscalización, se adjunta el informe de la auditoría A02/210/OIC/2021 "Adquisiciones, Arrendamientos y Servicios" practicada en el Centro de Investigación en Ciencias de Información Geoespacial, A.C. (CentroGeo).

En el informe adjunto se presentan con detalle las tres observaciones determinadas en las cédulas de resultados, mismas que se relacionan con lo siguiente:

1. De la revisión a la eficiencia y soporte documental de la investigación de mercado en una muestra de 17 contrataciones por un importe total de \$9,317,808.23 (sin IVA), se observó que en 16 contrataciones la consulta realizada en CompraNet e internet, se realizó de manera deficiente; en 11 contrataciones solo se identificó a un prestador de servicios en cada una, sin documentar el motivo de tal situación; y en 14 contrataciones se hace referencia a haber consultado los archivos históricos del CentroGeo, acervos de otras instituciones, etc.; sin embargo, no se documentaron dichas consultas.
2. De la revisión a una muestra de 27 adjudicaciones directas por un importe total de \$5,035,944.23 (sin IVA), se observó que en 25 contrataciones no se cuenta con al menos tres cotizaciones; en 20 contrataciones solo se solicitó cotización al adjudicado, sin aportar elementos que justifiquen dicha situación; y se identificaron 7 solicitudes de cotización sin acuse de recepción.

5



**Órgano Interno de Control en el  
Centro de Investigación en  
Ciencias de Información  
Geoespacial, A.C.**

Hoja No. 2 de 11  
**No. de auditoría:**  
A02/210/OIC/2021

**Ente:** Centro de Investigación en Ciencias de Información Geoespacial, A.C.

**Ramo:** 38 CONACYT

**Unidad auditada:** Dirección de Administración

**Clave de programa y descripción de la auditoría:**  
210 – Adquisiciones, Arrendamientos y Servicios

- De la revisión a los escritos de justificación de la excepción a licitación pública de 15 contrataciones por un importe total de \$4,231,966.93 (sin IVA), se determinó que, en la justificación de 14 contrataciones por un importe total de \$3,835,415.21 (sin IVA), no se acreditan totalmente los criterios en los que se fundaron las contrataciones.

Al respecto, le solicito girar las instrucciones que considere pertinentes, a fin de que se implementen las medidas correctivas y preventivas acordadas conforme a los términos y plazos establecidos con Usted en las cédulas de resultados correspondientes.

Asimismo, le comunico que, a partir de la fecha comprometida para su atención, realizaremos el seguimiento de las observaciones determinadas hasta constatar su solución definitiva.

El presente, se suscribe conforme a los Artículos Segundo y Sexto del ACUERDO por el que se establecen los Lineamientos para el intercambio de información oficial a través de correo electrónico institucional como medida complementaria de las acciones para el combate de la enfermedad generada por el virus SARS-CoV2 (COVID-19) (D.O.F. 17-04-20)

**ATENTAMENTE  
TITULAR DEL ÓRGANO INTERNO DE CONTROL**

  
**LIC. CÉSAR LARRIVA RUIZ**

C.c.p: **Dr. José Ignacio Chapela Castañares.**- Director General del Centro de Investigación en Ciencias de Información Geoespacial, A.C.- Presente.



**Órgano Interno de Control en el  
Centro de Investigación en  
Ciencias de Información  
Geoespacial, A.C.**

Hoja No. 3 de 11  
**No. de auditoría:**  
A02/210/OIC/2021

**Ente:** Centro de Investigación en Ciencias de Información Geoespacial, A.C.

**Ramo:** 38 CONACYT

**Unidad auditada:** Dirección de Administración

**Clave de programa y descripción de la auditoría:**  
210 – Adquisiciones, Arrendamientos y Servicios

### INFORME DE AUDITORÍA

**Sector:** Ciencia y Tecnología.

**Entidad:** Centro de Investigación en Ciencias de Información Geoespacial, A.C.

**Área Auditada:** Dirección de Administración.

**Tipo de Auditoría:** Financiera y de cumplimiento.

**Período Revisado:** Del 1 de enero al 31 de diciembre de 2020.

**Fecha de Inicio:** 12 de abril de 2021.

**Fecha de conclusión:** 18 de junio de 2021.

**Fecha de discusión de observaciones:** 18 de junio de 2021.

**Auditor:** Lic. Miguel Ángel García Jiménez.



**Órgano Interno de Control en el  
Centro de Investigación en  
Ciencias de Información  
Geoespacial, A.C.**

Hoja No. 4 de 11  
**No. de auditoría:**  
A02/210/OIC/2021

**Ente:** Centro de Investigación en Ciencias de Información Geoespacial, A.C.

**Ramo:** 38 CONACYT

**Unidad auditada:** Dirección de Administración

**Clave de programa y descripción de la auditoría:**  
210 – Adquisiciones, Arrendamientos y Servicios

### INDICE

Concepto	Hoja
I. Antecedentes de la Auditoría	5
II. Objetivo y Alcance	5
III. Resultado de los Trabajos Desarrollados	8
IV. Dictamen	10
V. Cédulas de Resultados	11

	<b>Órgano Interno de Control en el Centro de Investigación en Ciencias de Información Geoespacial, A.C.</b>	Hoja No. 5 de 11 <b>No. de auditoría:</b> A02/210/OIC/2021
<b>Ente:</b> Centro de Investigación en Ciencias de Información Geoespacial, A.C.		<b>Ramo:</b> 38 CONACYT
<b>Unidad auditada:</b> Dirección de Administración		<b>Clave de programa y descripción de la auditoría:</b> 210 – Adquisiciones, Arrendamientos y Servicios

### I.-Antecedentes.

Esta auditoría se programó con base a la determinación de los posibles riesgos y de su análisis en la Matriz de Riesgos factibles de materializarse en las actividades relacionadas a las adquisiciones, arrendamientos y servicios del Centro de Investigación en Ciencias de Información Geoespacial A.C.

Con el objeto de verificar y promover en la Dirección de Administración la observancia del marco normativo relacionado a las adquisiciones, arrendamientos y servicios, y de un adecuado control interno, el Titular del Órgano Interno de Control, conforme al Programa Anual de Fiscalización para el ejercicio 2021, emitió la orden de auditoría número CentroGeo/OIC/057/2021 de fecha 12 de abril de 2021, a fin de efectuar la auditoría número A02/210/OIC/2021 "Adquisiciones, Arrendamientos y Servicios" la cual fue notificada el 12 de abril de 2021 y recibida por el Lic. Omar Francisco Gómez Martínez, Director de Administración del Centro de Investigación en Ciencias de Información Geoespacial, A.C., situación que se hizo constar en el acta de inicio de auditoría celebrada para tal efecto. El plazo de ejecución de la auditoría fue del 12 de abril al 18 de junio de 2021.

Es importante señalar que, el Director de Administración del CentroGeo designó mediante oficio CentroGeo/DA/355/2021 a la C. Alma Delia Cabrera Zavala como la responsable de proporcionar la documentación e información para la atención de la presente auditoría.

Asimismo, el personal comisionado y participante en la realización de la auditoría fue el Lic. Miguel Ángel García Jiménez, Auditor, y el suscrito, en mi calidad de Titular del Órgano Interno de Control.

Es de resaltarse que la presente auditoría se ha desarrollado en paralelo a la contingencia sanitaria generada por el coronavirus SARS-CoV2 (COVID-19), por lo que al suspenderse de manera parcial los trabajos presenciales en el CentroGeo, las actividades inherentes al Órgano Interno de Control se han visto mermadas en su ejecución y validación física que resultaban necesarias para llevar a cabo en su totalidad y a cabalidad los trabajos que en esta revisión se pretendían realizar, en aras del fortalecimiento del control interno relacionado a las adquisiciones, arrendamientos y servicios; no obstante, los trabajos se desarrollaron de conformidad con la normatividad en la materia.

### II.-Objetivo y Alcance.

#### II.1.-Objetivo



**Órgano Interno de Control en el  
Centro de Investigación en  
Ciencias de Información  
Geoespacial, A.C.**

Hoja No. 6 de 11  
**No. de auditoría:**  
A02/210/OIC/2021

**Ente:** Centro de Investigación en Ciencias de Información Geoespacial, A.C.

**Ramo:** 38 CONACYT

**Unidad auditada:** Dirección de Administración

**Clave de programa y descripción de la auditoría:**  
210 – Adquisiciones, Arrendamientos y Servicios

Verificar que los procesos de las adquisiciones, arrendamientos y servicios se hayan efectuado en apego a la Ley de Adquisiciones Arrendamientos y Servicios del Sector Público, su Reglamento y demás disposiciones aplicables, así como que se realicen las gestiones necesarias a fin de asegurar para la entidad las mejores condiciones en cuanto a precio, calidad, financiamiento, oportunidad y demás circunstancias pertinentes; así como verificar la existencia y funcionalidad de los mecanismos de control interno de la Dirección de Administración para apoyar al Titular de la entidad con el fortalecimiento de la política de control interno y en la toma de decisiones relativas al cumplimiento de los objetivos y metas institucionales, así como a la modernización continua y desarrollo eficiente de la Gestión Gubernamental y al adecuado manejo y protección de los recursos públicos.

## II.2.-Alcance

La revisión se realizó del 12 de abril al 18 de junio de 2021, y se enfocó en verificar, respecto a las actividades relacionadas a las adquisiciones, arrendamientos y servicios en el ejercicio 2020, que se cumpla y documente la investigación de mercado, y que la misma se realice de manera eficaz y eficiente, a fin de obtener las mejores condiciones para el CentroGeo; que se cuente con al menos 3 cotizaciones en las mismas condiciones; que los contratos cuenten con descripción pormenorizada de los servicios objeto del contrato; que se cuente con el soporte documental que acredite el cumplimiento de los contratos; que los pagos se hayan realizado de conformidad con el monto estipulado en el contrato, y que se cuente con la constancia de aceptación por parte del administrador del contrato; y que las justificaciones de excepción a la licitación pública se encuentren debidamente acreditadas conforme a los criterios estipulados en la Ley de Adquisiciones, Arrendamientos y Servicios del Sector Público.

La revisión comprendió las operaciones del periodo del 1 de enero al 31 de diciembre de 2020.

La auditoría se efectuó de conformidad con las Normas Generales de Auditoría Pública y aplicando los procedimientos de auditoría necesarios para cada caso; teniendo un alcance promedio del 44%, para tal efecto se desarrollaron los siguientes procedimientos de auditoría:

1.- Verificar que las contrataciones por licitación pública, invitación a cuando menos 3 personas y excepción a la licitación pública, cuenten con el soporte documental del cumplimiento de la realización de la investigación de mercado que establece la LAASSP y su Reglamento.

Universo	Muestra	Alcance
\$28,465,659.56 Importe total de las 156 contrataciones de 2020	\$9,317,808.23 Importe total de las 17 contrataciones revisadas	33%



**Órgano Interno de Control en el  
Centro de Investigación en  
Ciencias de Información  
Geoespacial, A.C.**

Hoja No. 7 de 11  
**No. de auditoría:**  
A02/210/OIC/2021

**Ente:** Centro de Investigación en Ciencias de Información Geoespacial, A.C.

**Ramo:** 38 CONACYT

**Unidad auditada:** Dirección de Administración

**Clave de programa y descripción de la auditoría:**  
210 – Adquisiciones, Arrendamientos y Servicios

2.- Verificar que las contrataciones por licitación pública, invitación a cuando menos 3 personas y excepción a la licitación pública, cuenten con el soporte documental del cumplimiento de la realización de la investigación de mercado que establece la LAASSP y su Reglamento.

Universo	Muestra	Alcance
\$28,465,659.56 Importe total de las 156 contrataciones de 2020	\$9,317,808.23 Importe total de las 17 contrataciones revisadas	33%

3.- Verificar que las contrataciones por adjudicación directa realizadas al amparo del artículo 42 de la LAASSP, y cuyo importe sea superior a 300 veces el smgv en 2020, cuenten con al menos tres cotizaciones que se hayan obtenido con menos 30 días de anticipación a la adjudicación del contrato, y que las solicitudes de cotización se hayan entregado en las mismas condiciones a los posibles proveedores.

Universo	Muestra	Alcance
\$28,465,659.56 Importe total de las 156 contrataciones de 2020	\$5,035,944.23 Importe total de las 27 contrataciones revisadas	18%

4.- Verificar que las cotizaciones de las contrataciones por adjudicación directa realizadas al amparo del artículo 42 de la LAASSP, y cuyo importe sea superior a 300 veces el smgv en 2020, consten en documento donde se identifique indubitavelmente al proveedor oferente.

Universo	Muestra	Alcance
\$28,465,659.56 Importe total de las 156 contrataciones de 2020	\$5,035,944.23 Importe total de las 27 contrataciones revisadas	18%

5.- Verificar que los contratos cuenten con la descripción pormenorizada de los servicios objeto del contrato y, que se cuente con los entregables, informes y/o documentación suficiente y pertinente que acredite fehacientemente el cumplimiento de las obligaciones a cargo de los proveedores o prestadores de servicios.

Universo	Muestra	Alcance
\$28,465,659.56 Importe total de las 156 contrataciones de 2020	\$14,286,942.12 Importe total de las 44 contrataciones revisadas	50%



**Órgano Interno de Control en el  
Centro de Investigación en  
Ciencias de Información  
Geoespacial, A.C.**

Hoja No. 8 de 11  
**No. de auditoría:**  
A02/210/OIC/2021

**Ente:** Centro de Investigación en Ciencias de Información Geoespacial, A.C.

**Ramo:** 38 CONACYT

**Unidad auditada:** Dirección de Administración

**Clave de programa y descripción de la auditoría:**  
210 – Adquisiciones, Arrendamientos y Servicios

6.- Verificar que los pagos relacionados a las contrataciones del ejercicio 2020, cuenten con la constancia de aceptación o conformidad del servidor público que aceptó y/o recibió los bienes o servicios pagados.

Universo	Muestra	Alcance
\$28,465,659.56 Importe total de las 156 contrataciones de 2020	\$14,286,942.12 Importe total de las 44 contrataciones revisadas	50%


7.- Verificar que las contrataciones por excepción a la licitación pública (artículo 41 de la LAASSP), cuenten con el escrito donde se acrediten los criterios en los que se funda; así como la justificación de las razones en las que se sustente el ejercicio de la opción de procedimiento de contratación correspondiente.

Universo	Muestra	Alcance
\$4,231,966.93 Importe total de las 15 contrataciones con fundamento en el art. 41	\$4,231,966.93 Importe total de las 15 contrataciones revisadas	100%

8.- Verificar el cumplimiento del numeral 6 del Criterio Normativo de Interpretación TU 03/2020, emitido el 30 de marzo de 2020 por la UNIDAD DE NORMATIVIDAD DE CONTRATACIONES PÚBLICAS de la SHCP, con motivo de la contingencia causada por el SARS-CoV2 (COVID-19).

Universo	Muestra	Alcance
\$28,465,659.56 Importe total de las 156 contrataciones de 2020	\$14,286,942.12 Importe total de las 44 contrataciones revisadas	50%

### III.-Resultados de los Trabajos Desarrollados

	<b>Órgano Interno de Control en el Centro de Investigación en Ciencias de Información Geoespacial, A.C.</b>	Hoja No. 9 de 11 <b>No. de auditoría:</b> A02/210/OIC/2021
<b>Ente:</b> Centro de Investigación en Ciencias de Información Geoespacial, A.C.		<b>Ramo:</b> 38 CONACYT
<b>Unidad auditada:</b> Dirección de Administración		<b>Clave de programa y descripción de la auditoría:</b> 210 – Adquisiciones, Arrendamientos y Servicios

Como resultado de los procedimientos de auditoría realizados, se determinaron tres observaciones de mediano riesgo, mismas que fueron comentadas con el Director de Administración, quien se comprometió con su firma a establecer las medidas correctivas y preventivas acordadas en las Cédulas de Resultados, siendo estas la que en forma resumida se presentan a continuación:

**Observación 1. DEFICIENCIAS EN LA REALIZACIÓN Y DOCUMENTACIÓN DEL RESULTADO DE LAS INVESTIGACIONES DE MERCADO**

**Deber ser:** Constitución Política de los Estados Unidos Mexicanos, artículo 134; Ley de Adquisiciones, Arrendamientos y Servicios del Sector Público, artículos 2 fracción X, 26 párrafo sexto, 40 párrafo quinto; y el Reglamento de la Ley de Adquisiciones, Arrendamientos y Servicios del Sector Público, artículo 30.

**Ser:** De la revisión a la eficiencia y soporte documental de la investigación de mercado en una muestra de 17 contrataciones por un importe total de \$9,317,808.23 (sin IVA), se observó lo siguiente:

- 1.- En 16 contrataciones por un importe total de \$5,221,966.93 (sin IVA), la consulta realizada en CompraNet e internet, se realizó de manera deficiente.
- 2.- En 11 contrataciones por un importe total de \$2,596,044.57 (sin IVA), solo se identificó a un prestador de servicios en cada una, sin documentar la causa por la que solo se identificó a uno.
- 3.- En 14 contrataciones por un importe de \$3,835,415.21 (sin IVA), se hace referencia a haber consultado los archivos históricos del CentroGeo, acervos de otras instituciones, etc.; sin embargo, no se documentaron dichas consultas

**Conclusión:** Deficiencia en la realización y documentación de la investigación de mercado.

**Observación 2. INCUMPLIMIENTOS RELACIONADOS A LAS COTIZACIONES DE PROCEDIMIENTOS POR ADJUDICACIÓN DIRECTA**

**Deber ser:** Constitución Política de los Estados Unidos Mexicanos, artículo 134; Ley de Adquisiciones, Arrendamientos y Servicios del Sector Público, artículo 42; y Reglamento de la Ley de Adquisiciones, Arrendamientos y Servicios del Sector Público, artículos 30 y 75.

**Ser:** De la revisión a una muestra de 27 adjudicaciones directas por un importe total de \$5,035,944.23 (sin IVA), se observó lo siguiente:

- 1.- De 25 contrataciones por un importe total de \$4,666,089.9 (sin IVA), no se cuenta con al menos tres cotizaciones.
- 2.- En 20 contrataciones por un importe total de \$3,852,395.53 (sin IVA), solo se solicitó cotización al prestador de servicios adjudicado, sin que se aportaran los elementos suficientes y pertinentes para acreditar que en la zona o región geográfica de que se trate, no existen al menos tres proveedores que puedan cotizar el bien o servicio con las condiciones o características requeridas.
- 3.- Se identificaron 7 solicitudes de cotización relacionadas a 4 contrataciones por un importe total de \$721,694.37 (sin IVA), de las cuales, no se cuenta con el acuse de recepción correspondiente.

**Conclusión:** Falta de cotizaciones y de documentación soporte que acredite la identificación de solo un posible prestador de servicios.

**Observación 3. EXCEPCIONES A LA LICITACIÓN PÚBLICA SIN ACREDITAR LOS CRITERIOS EN LOS QUE SE FUNDA**

**Deber Ser:** Ley de Adquisiciones, Arrendamientos y Servicios del Sector Público, artículo 40.





**Órgano Interno de Control en el  
Centro de Investigación en  
Ciencias de Información  
Geoespacial, A.C.**

Hoja No. 10 de 11  
**No. de auditoría:**  
A02/210/OIC/2021

**Ente:** Centro de Investigación en Ciencias de Información Geoespacial, A.C.

**Ramo:** 38 CONACYT

**Unidad auditada:** Dirección de Administración

**Clave de programa y descripción de la auditoría:**  
210 – Adquisiciones, Arrendamientos y Servicios

**Ser:** De la revisión a los escritos de justificación de la excepción a licitación pública de 15 contrataciones por un importe total de \$4,231,966.93 (sin IVA), se determinó que, en la justificación de 14 contrataciones por un importe total de \$3,835,415.21 (sin IVA), no se acreditan totalmente los criterios en los que se fundaron las contrataciones.

**Conclusión:** Deficiencias en el acreditamiento de los criterios para las excepciones a las licitaciones públicas.

**IV.-Dictamen.**

El presente se emite el 18 de junio de 2021, fecha de conclusión de los trabajos de la auditoría practicada a las adquisiciones, arrendamientos y servicios de la entidad, en el período comprendido del 1º de enero al 31 de diciembre de 2020. Ésta se practicó sobre la información proporcionada por la Dirección de Administración, de cuya veracidad es responsable; la auditoría fue planeada y desarrollada con el fin de verificar y promover en la Dirección de Administración la observancia del marco normativo relacionado a las adquisiciones, arrendamientos y servicios. Se aplicaron las pruebas que se estimaron necesarias para verificar el cumplimiento al marco normativo correspondiente; en consecuencia, existe una base razonable para sustentar este dictamen.

En opinión del Órgano Interno de Control en el Centro de Investigación en Ciencias de Información Geoespacial, A.C., la operación de las adquisiciones, arrendamientos y servicios a cargo del Centro de Investigación en Ciencias de Información Geoespacial, A.C. (CentroGeo), presentan áreas de oportunidad para fortalecer la eficacia y eficiencia en los procesos de las contrataciones públicas, puesto que, si bien se ha dado cumplimiento de manera general a la normatividad aplicable, existen deficiencias en la realización de las investigaciones de mercado, a fin de que la misma este orientada a no solo cumplir con lo mínimo establecido por la normatividad, sino a conseguir las mejores condiciones para el CentroGeo.

Por lo anterior, se emitieron 3 recomendaciones, cuya atención contribuirá a que el CentroGeo fortalezca la metodología para la realización de las investigaciones de mercado, a fin de promover la transparencia en las mismas.



**Órgano Interno de Control en el  
Centro de Investigación en  
Ciencias de Información  
Geoespacial, A.C.**

Hoja No. 11 de 11  
**No. de auditoría:**  
A02/210/OIC/2021

**Ente:** Centro de Investigación en Ciencias de Información Geoespacial, A.C.

**Ramo:** 38 CONACYT

**Unidad auditada:** Dirección de Administración

**Clave de programa y descripción de la auditoría:**  
210 – Adquisiciones, Arrendamientos y Servicios

**V.-Cédulas de Resultados**

8



Órgano Interno de Control en el Centro de Investigación  
en Ciencias de Información Geoespacial, A.C.

Cédula de Resultados

Hojas No. 1 de 13  
Número de auditoría: 02/2021  
Número de observación: 01  
Monto fiscalizable: 28,466  
Monto fiscalizado: 9,318  
Monto por aclarar: 5,222  
Monto por recuperar: 0.0  
Riesgo: MR

<b>Ente:</b> Centro de Investigación en Ciencias de Información Geoespacial, A.C.	<b>Ramo:</b> 38 CONACYT
<b>Unidad Auditada:</b> Dirección de Administración	<b>Clave de programa y descripción de la auditoría:</b> 210 – Adquisiciones, Arrendamientos y Servicios

<p><b>DEFICIENCIAS EN LA REALIZACIÓN Y DOCUMENTACIÓN DEL RESULTADO DE LAS INVESTIGACIONES DE MERCADO</b></p> <p><b>DEBER SER:</b></p> <p>Constitución Política de los Estados Unidos Mexicanos:</p> <p>Artículo 134.- Los recursos económicos de que dispongan la Federación, las entidades federativas, los Municipios y las demarcaciones territoriales de la Ciudad de México, se administrarán con eficiencia, eficacia, economía, transparencia y honradez para satisfacer los objetivos a los que estén destinados.</p> <p>Ley de Adquisiciones, Arrendamientos y Servicios del Sector Público:</p> <p>Artículo 2.- Para los efectos de la presente Ley, se entenderá por:</p> <p>... Investigación de mercado: la verificación de la existencia de bienes, arrendamientos o servicios, de proveedores a nivel nacional o internacional y del precio estimado basado en la información que se obtenga en la propia dependencia o entidad, de organismos públicos o privados, de fabricantes de bienes o prestadores del servicio, o una combinación de dichas fuentes de información;</p> <p>Artículo 26.- ... Previo al inicio de los procedimientos de contratación previstos en este artículo, las dependencias y entidades deberán realizar una investigación de mercado de la cual se desprendan las condiciones que imperan en el mismo, respecto del bien, arrendamiento o servicio objeto de la contratación, a efecto de buscar las mejores condiciones para el Estado.</p> <p>Reglamento de la Ley de Adquisiciones, Arrendamientos y Servicios del Sector Público:</p> <p>Artículo 30.- ...</p>	<p>Con el propósito de subsanar la situación comentada en la presente observación y el de evitar su recurrencia, este Órgano Interno de Control, solicita a la Dirección de Administración, se realicen las siguientes medidas:</p> <p><b>OBSERVACIÓN CORRECTIVA:</b></p> <ol style="list-style-type: none"><li>1. Elaborar y presentar al Órgano Interno de Control, un informe en el que se expliquen pormenorizadamente las circunstancias de modo, tiempo y lugar de lo siguiente:<ol style="list-style-type: none"><li>a) La justificación por la cual, para las consultas en CompraNet e internet, no se utilizan palabras claves, a fin de generar una mejor búsqueda, toda vez que, al ingresar la denominación total o parcial del servicio (ver detalle en Anexo 1), resulta evidente el nulo resultado en las consultas realizadas.</li><li>b) La justificación por la cual, no se realizaron las gestiones necesarias para que las áreas requirentes documentaran las consultas en los archivos históricos del CentroGeo, acervos de otras instituciones, etc.; toda vez que, en dichas fuentes de información es donde se menciona haber identificado a los posibles prestadores de servicios, mismos que, en la mayoría de los casos se refiere solo la identificación de uno, sin que se especifique de manera clara y precisa la razón por la cual</li></ol></li></ol>
--	--



Órgano Interno de Control en el Centro de Investigación  
en Ciencias de Información Geoespacial, A.C.

Cédula de Resultados

Hojas No. 2 de 13  
Número de auditoría: 02/2021  
Número de observación: 01  
Monto fiscalizable: 28,466  
Monto fiscalizado: 9,318  
Monto por aclarar: 5,222  
Monto por recuperar: 0.0  
Riesgo: MR

Ente: Centro de Investigación en Ciencias de Información Geoespacial, A.C.	Ramo: 38 CONACYT
Unidad Auditada: Dirección de Administración	Clave de programa y descripción de la auditoría: 210 – Adquisiciones, Arrendamientos y Servicios

La investigación de mercado y su resultado deberán documentarse e integrarse al expediente de contratación correspondiente.

**SER:**

De la revisión a la eficiencia y soporte documental de la investigación de mercado en una muestra de 17 contrataciones efectuadas por la Dirección de Administración del Centro de Investigación en Ciencias de Información Geoespacial, A.C. (CentroGeo) en el ejercicio 2020, por un importe total de \$9,317,808.23 (sin IVA), se observó lo siguiente:

1. En 16 contrataciones por un importe total de \$5,221,966.93 (sin IVA), la consulta realizada en CompraNet e internet, se realizó de manera específica, en virtud de ingresar en el buscador correspondiente, la denominación total o parcial del servicio a contratar, razón por la cual, los buscadores no arrojan ninguna coincidencia (ver detalle en Anexo 1).
2. En 11 contrataciones por un importe total de \$2,596,044.57 (sin IVA), solo se identificó a un prestador de servicios en cada una, sin que, en la investigación de mercado se adviertan elementos para acreditar que dicho prestador de servicios es el único en condiciones de proporcionar el servicio (ver detalle en Anexo 2).
3. En 14 contrataciones por un importe de \$3,835,415.21 (sin IVA), se hace referencia a haber consultado los archivos históricos del CentroGeo, acervos de otras instituciones, etc.; sin embargo, no se documentaron dichas consultas, lo cual toma especial relevancia en virtud de que, en dichos medios de consulta es donde se menciona haber identificado a los prestadores de servicios (ver detalle en Anexo 2).

**CONCLUSIÓN:**

En general, las investigaciones de mercado que realiza el CentroGeo no cumplen con el propósito de las mismas, toda vez que, si bien se refiere dar cumplimiento a la

no es posible identificar a más posibles prestadores de servicios (ver detalle en Anexo 2).

El informe que se presente deberá contener el nombre, puesto y firma de los servidores públicos responsables de la información y proporcionar en su caso, la documentación que acredite los hechos que se describan.

**RECOMENDACIÓN PREVENTIVA:**

1. La Dirección de Administración deberá definir y aplicar una guía operativa para asegurar que las investigaciones de mercado se realicen de manera eficiente, a fin de que, a través de la misma, además de dar cumplimiento a la normatividad en cuanto a fuentes de consulta y cotizaciones, se busquen las mejores condiciones para el CentroGeo.

Para tal fin, y con el propósito de promover y fortalecer la transparencia en las contrataciones públicas de la entidad, la guía operativa deberá considerar lo siguiente:

- a) Identificar y definir las palabras clave del objeto del servicio a contratar, a fin de que las consultas en CompraNet e internet sean más eficaces y con mayor probabilidad de obtener resultados.
- b) Documentar sin excepción, todas las consultas que se realicen en los diversos



Órgano Interno de Control en el Centro de Investigación  
en Ciencias de Información Geoespacial, A.C.

Cédula de Resultados

Hojas No. 3 de 13  
Número de auditoría: 02/2021  
Número de observación: 01  
Monto fiscalizable: 28,466  
Monto fiscalizado: 9,318  
Monto por aclarar: 5,222  
Monto por recuperar: 0.0  
Riesgo: MR

<b>Ente:</b> Centro de Investigación en Ciencias de Información Geoespacial, A.C.	<b>Ramo:</b> 38 CONACYT
<b>Unidad Auditada:</b> Dirección de Administración	<b>Clave de programa y descripción de la auditoría:</b> 210 – Adquisiciones, Arrendamientos y Servicios

<p>normatividad en la materia, no se considera que la realización de esta, tenga como última finalidad el garantizar al CentroGeo las mejores condiciones en el mercado, en virtud de lo siguiente:</p> <ol style="list-style-type: none"><li>1. Las consultas en CompraNet e internet no se realizan a través de palabras claves.</li><li>2. El resultado de las consultas en los archivos históricos del CentroGeo, en los acervos de otras instituciones, y en otros medios en general, no es documentado.</li></ol> <p>En razón de lo expuesto, las investigaciones de mercado en el CentroGeo cuentan con diversas áreas de oportunidad, encaminadas a no solo cumplir con lo mínimo necesario que estipula la normatividad en la materia, sino que cumplan con el objetivo de buscar las mejores condiciones para la entidad.</p> <p><b>FUNDAMENTO LEGAL:</b></p> <p>Constitución Política de los Estados Unidos Mexicanos, artículo 134.</p> <p>Ley de Adquisiciones, Arrendamientos y Servicios del Sector Público, artículos 2 fracción X, 26 párrafo sexto, 40 párrafo quinto.</p> <p>Reglamento de la Ley de Adquisiciones, Arrendamientos y Servicios del Sector Público, artículos 28, 29, 30, 71 fracción III.</p> <p>Manual Administrativo de Aplicación General en Materia de Adquisiciones, Arrendamientos y Servicios del Sector Público, punto 4.2.1.1.10 Realizar investigación de mercado</p> <p>Manual de Organización del Centro de Investigación en Ciencias de Información Geoespacial, A.C., numeral 11, letras e, g, u, v y z; numeral 13, letras b, e, g, h, j y r.</p>	<p>medios (archivos históricos del CentroGeo, en los acervos de otras instituciones, etc.), con mayor énfasis en las consultas de las cuales se derive la identificación de los posibles proveedores o prestadores de servicios.</p> <p>c) Para el caso de las investigaciones en las cuales se identifique un solo proveedor o prestador de servicios, se deberá documentar de manera clara y precisa, la razón por la cual, el área requirente considera que solo ese proveedor o prestador de servicios es capaz de proporcionar el bien o servicio en las condiciones requeridas por la entidad.</p> <ol style="list-style-type: none"><li>2. Hacer del conocimiento del personal del área de Adquisiciones de la entidad, la guía operativa antes mencionada, e instruirlo para que se dé cabal cumplimiento a la misma.</li><li>3. Difundir la guía operativa en la página de internet del CentroGeo, a fin de que las áreas requirentes tomen conocimiento de la misma.</li><li>4. Realizar las gestiones que sean necesarias para que la guía operativa sea incorporada en alguno de los documentos normativos internos del CentroGeo, verbigracia en las Políticas, Bases y Lineamientos en Materia de Adquisiciones, Arrendamientos y Servicios del CentroGeo</li></ol>
---	---



Órgano Interno de Control en el Centro de Investigación  
en Ciencias de Información Geoespacial, A.C.

Cédula de Resultados

Hojas No. 4 de 13  
Número de auditoría: 02/2021  
Número de observación: 01  
Monto fiscalizable: 28,466  
Monto fiscalizado: 9,318  
Monto por aclarar: 5,222  
Monto por recuperar: 0.0  
Riesgo: MR

Ente: Centro de Investigación en Ciencias de Información Geoespacial, A.C.	Ramo: 38 CONACYT
Unidad Auditada: Dirección de Administración	Clave de programa y descripción de la auditoría: 210 – Adquisiciones, Arrendamientos y Servicios

(Pobalines), o en su caso, emitir un nuevo documento normativo.

5. La Dirección de Administración deberá establecer el compromiso para que, en lo subsecuente se realicen las gestiones que sean necesarias para asegurar el cumplimiento de la guía operativa, a fin de promover y fortalecer la transparencia en las contrataciones públicas de la entidad.
6. Presentar la observación y sus recomendaciones en el Comité de Adquisiciones, Arrendamientos y Servicios del CentroGeo, a efecto de que los miembros del Comité tomen conocimiento de los aspectos observados y recomendados, y que, en lo subsecuente, dichos aspectos sean considerados por los miembros para la revisión y dictaminación de los casos que se le presenten.

Fecha de Firma: 18 de junio de 2021

Fecha Compromiso: 20 de agosto de 2021

Lic. Omar Francisco Gómez Martínez  
Director de Administración del Centro de  
Investigación en Ciencias de Información  
Geoespacial, A.C.



Órgano Interno de Control en el Centro de Investigación  
en Ciencias de Información Geoespacial, A.C.

Cédula de Resultados

Hojas No. 5 de 13  
Número de auditoría: 02/2021  
Número de observación: 01  
Monto fiscalizable: 28,466  
Monto fiscalizado: 9,318  
Monto por aclarar: 5,222  
Monto por recuperar: 0.0  
Riesgo: MR

Ente: Centro de Investigación en Ciencias de Información Geoespacial, A.C.	Ramo: 38 CONACYT
Unidad Auditada: Dirección de Administración	Clave de programa y descripción de la auditoría: 210 - Adquisiciones, Arrendamientos y Servicios

	 C. Alma Delia Cabrera Zavala Prestadora de servicios en la Dirección de Administración del Centro de Investigación en Ciencias de Información Geoespacial, A.C.
--	---

La presente cédula, se suscribe conforme a los Artículos Segundo y Sexto del ACUERDO por el que se establecen los Lineamientos para el intercambio de información oficial a través de correo electrónico institucional como medida complementaria de las acciones para el combate de la enfermedad generada por el virus SARS-CoV2 (COVID-19) (D.O.F. 17-04-20)



Lic. Miguel Ángel García Jiménez  
Auditor

17 de junio de 2021  
Fecha de elaboración

  
Lic. César Larriva Ruiz  
Titular del Órgano Interno de Control



Órgano Interno de Control en el Centro de Investigación en Ciencias de Información Geoespacial, A.C.

Cédula de Resultados

Hojas No. 6 de 13  
 Número de auditoría: 02/2021  
 Número de observación: 01  
 Monto fiscalizable: 28,466  
 Monto fiscalizado: 9,318  
 Monto por aclarar: 5,222  
 Monto por recuperar: 0.0  
 Riesgo: MR

Ente: Centro de Investigación en Ciencias de Información Geoespacial, A.C.

Ramo: 38 CONACYT

Unidad Auditada: Dirección de Administración

Clave de programa y descripción de la auditoría: 210  
 - Adquisiciones, Arrendamientos y Servicios

ANEXO 1

No.	INFORMACIÓN DE LOS CONTRATOS						INVESTIGACIÓN DE MERCADO		REVISIÓN DE LA EFICIENCIA EN LA REALIZACIÓN DE LA INVESTIGACIÓN	
	PROVEEDOR O PRESTADOR DE SERVICIOS	DESCRIPCIÓN DEL BIEN, ARRENDAMIENTO O SERVICIO	NÚMERO	IMPORTE SIN L.V.A.	L.V.A.	IMPORTE TOTAL	FUENTE		MÉTODO DE BÚSQUEDA	
							NOMBRE	SOPORTE DOCUMENTAL	Forma, sitio, base de datos consultada, etc.	Palabras y/o criterios para la búsqueda
1	BERUMEN Y ASOCIADOS, S.A DE CV.	SERVICIO DE ANÁLISIS ESPECIALIZADO DE INFORMACIÓN NIVEL DE CIUDAD DE LA CIUDAD DE MÉXICO, PARA VALORAR LA EXISTENCIA DE CONDICIONES O INDICADORES DE CALIDAD AMBIENTAL, Y EL ACOMPAÑAMIENTO A CENTROGEO PARA LA COMPILACIÓN DE INFORMACIÓN BASE PARA EL ANÁLISIS ESPECIALIZADO	CENTROGEO-AD-P-09-010/2020	\$ 990,000.00	\$ 158,400.00	\$ 1,148,400.00	ComprasNet	Capturas de pantalla	Descarga y consulta en las diferentes bases de datos de ComprasNet	1. Se ingresó la denominación igual al servicio a contratar "servicio de análisis especializado de información a nivel de ciudad de la CDMX" y se filtro con el criterio "igual", "contiene", "comienza". 2. Se ingresó una denominación similar al servicio a contratar "existencia de condiciones o indicadores de calidad ambiental, y el acompañamiento a CentroGeo para la compilación de información base para el análisis especializado" y se filtro con el criterio "igual", "contiene", "comienza".
							Internet	Capturas de pantalla	Google	1. Se ingresó la denominación igual al servicio a contratar "servicio de análisis especializado de información a nivel de ciudad de la ciudad de México, para valorar la existencia de condiciones o indicadores de calidad ambiental, y el acompañamiento a CentroGeo para la compilación de información base para el análisis especializado". 2. Se ingresó una denominación similar al servicio a contratar "existencia de condiciones o indicadores de calidad ambiental, y el acompañamiento a CentroGeo para la compilación de información base para el análisis especializado".
2	SISTEMAS GEOSTADÍSTICOS DE MÉXICO, S.A. DE CV.	ELABORACIÓN DE LOS INSUMOS PARA EL PROGRAMA GENERAL DE ORDENAMIENTO TERRITORIAL DE LA CIUDAD DE MÉXICO, MATERIA DE RELEVANCIA ESTRATÉGICA DE DESARROLLO RURAL Y AGRICULTURA URBANA.	CENTROGEO-AD-P-09-002/2020	\$ 896,551.72	\$ 63,448.20	\$ 960,000.00	ComprasNet	Capturas de pantalla	Descarga y consulta en las diferentes bases de datos de ComprasNet	1. Se ingresó la denominación igual al servicio a contratar "Elaboración de los insumos para el Programa General de Ordenamiento Territorial de la Ciudad de México, Materia de Relevancia Estratégica de Desarrollo Rural y Agricultura Urbana" y se filtro con el criterio "igual", "contiene", "comienza". 2. Se ingresó una denominación similar al servicio a contratar "Elaboración de los insumos en Materia de Relevancia Estratégica de Desarrollo Rural y Agricultura Urbana" y se filtro con el criterio "igual", "contiene", "comienza".
							Internet	Capturas de pantalla	Google	1. Se ingresó la denominación igual al servicio a contratar "Elaboración de los insumos para el Programa General de Ordenamiento Territorial de la Ciudad de México, Materia de Relevancia Estratégica de Desarrollo Rural y Agricultura Urbana". 2. Se ingresó una denominación similar al servicio a contratar "Elaboración de los insumos en Materia de Relevancia Estratégica de Desarrollo Rural y Agricultura Urbana".
3	ULISES LÓPEZ BENCOA.	SERVICIO ELABORACIÓN DE INDICADORES PROXI QUE PERMITA DAR SEGUIMIENTO Y EVALUAR EL IMPACTO-DESEMPEÑO DE LOS PROGRAMAS DE LA CIUDAD DE MÉXICO QUE INCIDEN EN LA BIODIVERSIDAD Y PARTICULARMENTE EN LA INFRAESTRUCTURA VERDE (JARDINES POLINIZADORES, DEL RETO VERDE, CONTROL DE PLAGAS, EDUCACIÓN AMBIENTAL, ETC.	CENTROGEO-AD-F-08-062/2020	\$ 160,000.00	\$ 25,600.00	\$ 185,600.00	ComprasNet	Capturas de pantalla	Descarga y consulta en las diferentes bases de datos de ComprasNet	1. Se ingresó la denominación igual al servicio a contratar "Elaboración de indicadores proxi que permita dar seguimiento y evaluar el impacto-desempeño de los programas de la Ciudad de México, que inciden en la biodiversidad y particularmente en la infraestructura verde (jardines polinizadores, del reto verde, control de plagas, educación ambiental, etc.)" y se filtro con el criterio "igual", "contiene", "comienza". 2. Se ingresó una denominación similar al servicio a contratar "indicadores proxi que permita dar seguimiento y evaluar el impacto-desempeño de los programas de la Ciudad de México, que inciden en la biodiversidad" y se filtro con el criterio "igual", "contiene", "comienza".
							Internet	Capturas de pantalla	Google	1. Se ingresó la denominación igual al servicio a contratar "Elaboración de indicadores proxi que permita dar seguimiento y evaluar el impacto-desempeño de los programas de la Ciudad de México, que inciden en la biodiversidad y particularmente en la infraestructura verde (jardines polinizadores, del reto verde, control de plagas, educación ambiental, etc.)". 2. Se ingresó una denominación similar al servicio a contratar "indicadores proxi que permita dar seguimiento y evaluar el impacto-desempeño de los programas de la Ciudad de México, que inciden en la biodiversidad".

*[Handwritten signatures and initials in blue ink]*



Órgano Interno de Control en el Centro de Investigación en Ciencias de Información Geoespacial, A.C.

Cédula de Resultados

Hojas No. 7 de 13  
 Número de auditoría: 02/2021  
 Número de observación: 01  
 Monto fiscalizable: 28,466  
 Monto fiscalizado: 9,318  
 Monto por aclarar: 5,222  
 Monto por recuperar: 0.0  
 Riesgo: MR

Ente: Centro de Investigación en Ciencias de Información Geoespacial, A.C.

Ramo: 38 CONACYT

Unidad Auditada: Dirección de Administración

Clave de programa y descripción de la auditoría: 210  
 - Adquisiciones, Arrendamientos y Servicios

No.	INFORMACIÓN DE LOS CONTRATOS						INVESTIGACIÓN DE MERCADO		REVISIÓN DE LA EFICIENCIA EN LA REALIZACIÓN DE LA INVESTIGACIÓN	
	PROVEEDOR O PRESTADOR DE SERVICIOS	DESCRIPCIÓN DEL BIEN, ARRENDAMIENTO O SERVICIO	NÚMERO	IMPORTE SIN I.V.A.	I.V.A.	IMPORTE TOTAL	FUENTE		MÉTODO DE BÚSQUEDA	
							NOMBRE	SOPORTE DOCUMENTAL	Forma, stío, base de datos consultada, etc.	Palabras y/o criterios para la búsqueda
4	SANDRA ANGÉLICA LORENZANA CUEVAS	ACOMPANAMIENTO E INTEGRACION EN LAS TAREAS DE CONSTRUCCIÓN Y DISEÑO DE UNA LINEA BASE UTILIZANDO UNA METODOLOGÍA QUE INCLUYA INDICADORES DIRECTOS Y PROXY QUE PERMITA DAR SEGUIMIENTO Y EVALUAR EL IMPACTO-DESEMPEÑO DE LOS PROGRAMAS DE LA CIUDAD DE MÉXICO QUE INCIDEN EN LA BIODIVERSIDAD Y PARTICULARMENTE EN LA INFRAESTRUCTURA VERDE	CENTROGEO-AD-F-08-065/2020	\$ 179,370.64	\$ 28,699.30	\$ 208,069.94	CompraNet	Capturas de pantalla	Descarga y consulta en las diferentes bases de datos de CompraNet	1. Se ingresó la denominación igual al servicio a contratar "Integración, acompañamiento especializado para el estudio para la generación de una línea de base (proxy) para valorar el impacto de programas gubernamentales relacionados con la biodiversidad (infraestructura verde) en la Ciudad de México" y se filtro con el criterio "igual", "contiene", "comienza". 2. Se ingreso una denominación similar al servicio a contratar "estudio para la generación de una línea de base (proxy) para valorar el impacto de programas gubernamentales relacionados con la biodiversidad" y se filtro con el criterio "igual", "contiene", "comienza".
							Internet	Capturas de pantalla	Google	1. Se ingresó la denominación igual al servicio a contratar "Integración, acompañamiento especializado para el estudio para la generación de una línea de base (proxy) para valorar el impacto de programas gubernamentales relacionados con la biodiversidad (infraestructura verde) en la Ciudad de México". 2. Se ingreso una denominación similar al servicio a contratar "estudio para la generación de una línea de base (proxy) para valorar el impacto de programas gubernamentales relacionados con la biodiversidad"
5	ADAN ZUÑIGA RIOS	COORDINAR EL DISEÑO CONCEPTUAL, DESARROLLO E INTEGRACIÓN DEL ESTUDIO PARA LA GENERACIÓN DE UNA LINEA BASE (PROXY) PARA VALORAR EL IMPACTO DE PROGRAMAS GUBERNAMENTALES RELACIONADOS CON LA BIODIVERSIDAD (INFRAESTRUCTURA VERDE) EN LA CIUDAD DE MÉXICO, CONTEMPLANDO LAS ETAPAS DE ELABORACIÓN EN GABINETE TRABAJO CON EXPERTOS Y COMPILACIÓN Y SISTEMATIZACIÓN DE TRABAJO DE CAMPO	CENTROGEO-AD-P-08-073/2020	\$ 900,000.00	\$ 144,000.00	\$ 1,044,000.00	CompraNet	Capturas de pantalla	Descarga y consulta en las diferentes bases de datos de CompraNet	1. Se ingresó la denominación igual al servicio a contratar "Coordinar el diseño conceptual, desarrollo e integración del estudio para la generación de una línea base (proxy) para valorar el impacto de programas gubernamentales relacionados con la biodiversidad (infraestructura verde) en la Ciudad de México, contemplando los etapas de elaboración en gabinete, trabajo con expertos y compilación y sistematización de trabajo de campo" y se filtro con el criterio "igual", "contiene", "comienza". 2. Se ingreso una denominación similar al servicio a contratar "diseño conceptual, desarrollo e integración del estudio para la generación de una línea base (proxy) para valorar el impacto de programas gubernamentales relacionados con la biodiversidad (infraestructura verde)" y se filtro con el criterio "igual", "contiene", "comienza".
							Internet	Capturas de pantalla	Google	1. Se ingresó la denominación igual al servicio a contratar "Coordinar el diseño conceptual, desarrollo e integración del estudio para la generación de una línea base (proxy) para valorar el impacto de programas gubernamentales relacionados con la biodiversidad (infraestructura verde) en la Ciudad de México, contemplando los etapas de elaboración en gabinete, trabajo con expertos y compilación y sistematización de trabajo de campo". 2. Se ingreso una denominación similar al servicio a contratar "diseño conceptual, desarrollo e integración del estudio para la generación de una línea base (proxy) para valorar el impacto de programas gubernamentales relacionados con la biodiversidad (infraestructura verde)"
6	ENRIQUE PROVENCIO DURAZO	SERVICIO CONTEMPLA EL ANÁLISIS, INTEGRACIÓN Y REVISIÓN DE LOS INSUMOS PARA LA ELABORACIÓN DEL PLAN GENERAL DE DESARROLLO 2040 DE LA CIUDAD DE MÉXICO, LA COORDINACIÓN EL GRUPO DE EXPERTOS QUE PARTICIPARÁN EN EL DESARROLLO DEL PROYECTO Y REVISIÓN E INTEGRACIÓN COMPLETA DEL DOCUMENTO DENOMINADO PLAN GENERAL DE DESARROLLO DE LA CIUDAD DE MÉXICO 2040.	CENTROGEO-AD-P-08-074/2020	\$ 400,000.00	\$ 64,000.00	\$ 464,000.00	CompraNet	Capturas de pantalla	Descarga y consulta en las diferentes bases de datos de CompraNet	1. Se ingresó la denominación igual al servicio a contratar "Análisis, integración y revisión de los insumos para la elaboración del Plan General de Desarrollo 2040 de la Ciudad de México, la coordinación del grupo de expertos que participarán en el desarrollo del proyecto y revisión e integración completa del documento denominado Plan General de Desarrollo de la Ciudad de México 2040" y se filtro con el criterio "igual", "contiene", "comienza". 2. Se ingreso una denominación similar al servicio a contratar "Análisis, integración y revisión de los insumos y coordinación del grupo de expertos" y se filtro con el criterio "igual", "contiene", "comienza".
							Internet	Capturas de pantalla	Google	1. Se ingresó la denominación igual al servicio a contratar "Análisis, integración y revisión de los insumos para la elaboración del Plan General de Desarrollo 2040 de la Ciudad de México, la coordinación del grupo de expertos que participarán en el desarrollo del proyecto y revisión e integración completa del documento denominado Plan General de Desarrollo de la Ciudad de México 2040". 2. Se ingreso una denominación similar al servicio a contratar "Análisis, integración y revisión de los insumos y coordinación del grupo de expertos"

*[Handwritten signatures and initials in blue ink]*



Órgano Interno de Control en el Centro de Investigación en Ciencias de Información Geoespacial, A.C.

Cédula de Resultados

Hojas No. 8 de 13  
 Número de auditoría: 02/2021  
 Número de observación: 01  
 Monto fiscalizable: 28,466  
 Monto fiscalizado: 9,318  
 Monto por aclarar: 5,222  
 Monto por recuperar: 0.0  
 Riesgo: MR

Ente: Centro de Investigación en Ciencias de Información Geoespacial, A.C.

Ramo: 38 CONACYT

Unidad Auditada: Dirección de Administración

Clave de programa y descripción de la auditoría: 210  
 - Adquisiciones, Arrendamientos y Servicios

No.	INFORMACIÓN DE LOS CONTRATOS						INVESTIGACIÓN DE MERCADO		REVISIÓN DE LA EFICIENCIA EN LA REALIZACIÓN DE LA INVESTIGACIÓN	
	PROVEEDOR O PRESTADOR DE SERVICIOS	DESCRIPCIÓN DEL BIEN, ARRENDAMIENTO O SERVICIO	NÚMERO	IMPORTE SIN I.V.A.	I.V.A.	IMPORTE TOTAL	FUENTE		Forma, sitio, base de datos consultada, etc.	MÉTODO DE BÚSQUEDA
							NOMBRE	SOPORTE DOCUMENTAL		Palabras y/o criterios para la búsqueda
7	SAUL ARELLANO ALMANZA	ELABORACION DE PROYECTO DENOMINADO EJE 1. CIUDAD IGUALITARIA Y DERECHOS DE CIUDADANOS Y BIENESTAR PARA EL PLAN GENERAL DE DESARROLLO 2040 DE LA CIUDAD DE MEXICO. MATERIAS DE RELEVANCIA ESTRATEGICA: IGUALDAD SUSTANTIVA, SALUD Y CULTURA.	CENTROGEO-AD-P-08-075/2020	\$ 172,413.79	\$ 27,586.21	\$ 200,000.00	CompraNet	Capturas de pantalla	Descarga y consulta en las diferentes bases de datos de CompraNet	1. Se ingresó la denominación igual al servicio a contratar "Integrar, ordenar y sistematizar los insumos generados por las dependencias y áreas de la administración pública de la Ciudad de México para la elaboración del Eje 1. Ciudad Igualitaria y derechos de ciudadanos y bienestar para el Plan General de Desarrollo 2040 de la Ciudad de México. Materias de relevancia estratégica: Igualdad Sustantiva, Salud y Cultura" y se filtro con el criterio "igual", "contiene", "comienza". 2. Se ingresó una denominación similar al servicio a contratar "Integrar, ordenar y sistematizar los insumos en Materias de relevancia estratégica: Igualdad Sustantiva, Salud y Cultura" y se filtro con el criterio "igual", "contiene", "comienza".
							internet	Capturas de pantalla	Google	1. Se ingresó la denominación igual al servicio a contratar "Integrar, ordenar y sistematizar los insumos generados por las dependencias y áreas de la administración pública de la Ciudad de México para la elaboración del Eje 1. Ciudad Igualitaria y derechos de ciudadanos y bienestar para el Plan General de Desarrollo 2040 de la Ciudad de México. Materias de relevancia estratégica: Igualdad Sustantiva, Salud y Cultura" 2. Se ingresó una denominación similar al servicio a contratar "Integrar, ordenar y sistematizar los insumos en Materias de relevancia estratégica: Igualdad Sustantiva, Salud y Cultura"
8	MARIO LUIS FUENTES ALCALA	SERVICIOS REALIZARA LAS TAREAS DE ANALISIS, INTEGRACION Y SISTEMATIZACION DE INSUMOS PARA FORTALECER LAS TAREAS DE PLANEACION DE LA CIUDAD EN UN HORIZONTE 2040, RELATIVAS A LAS MATERIAS DEL EJE 1. CIUDAD IGUALITARIA Y DERECHOS DE CIUDADANOS Y BIENESTAR. MATERIAS DE RELEVANCIA ESTRATEGICA: BIENESTAR SOCIAL, EDUCACION, PUEBLOS ORIGINARIOS.	CENTROGEO-AD-P-08-076/2020	\$ 172,413.79	\$ 27,586.21	\$ 200,000.00	CompraNet	Capturas de pantalla	Descarga y consulta en las diferentes bases de datos de CompraNet	1. Se ingreso la denominación igual al servicio a contratar "Integrar, ordenar y sistematizar los insumos generados por las dependencias y áreas de la administración pública de la Ciudad de México para la elaboración del Eje 1. Ciudad Igualitaria y derechos de ciudadanos y bienestar para el Plan General de Desarrollo 2040 de la Ciudad de México. Materias de relevancia estratégica: Bienestar Social, Educación, Pueblos Originarios" y se filtro con el criterio "igual", "contiene", "comienza". 2. Se ingresó una denominación similar al servicio a contratar "Integrar, ordenar y sistematizar los insumos en Materias de relevancia estratégica: Bienestar Social, Educación, Pueblos Originarios" y se filtro con el criterio "igual", "contiene", "comienza".
							internet	Capturas de pantalla	Google	1. Se ingreso la denominación igual al servicio a contratar "Integrar, ordenar y sistematizar los insumos generados por las dependencias y áreas de la administración pública de la Ciudad de México para la elaboración del Eje 1. Ciudad Igualitaria y derechos de ciudadanos y bienestar para el Plan General de Desarrollo 2040 de la Ciudad de México. Materias de relevancia estratégica: Bienestar Social, Educación, Pueblos Originarios" 2. Se ingresó una denominación similar al servicio a contratar "Integrar, ordenar y sistematizar los insumos en Materias de relevancia estratégica: Bienestar Social, Educación, Pueblos Originarios"
9	JOSÉ IGNACIO CASAR PÉREZ	PARA TAL FIN REALIZARA REALIZARA LAS TAREAS DE ANALISIS, INTEGRACION Y SISTEMATIZACION DE INSUMOS PARA FORTALECER LAS TAREAS DE PLANEACION DE LA CIUDAD EN UN HORIZONTE 2040 CORRESPONDIENTE A LAS MATERIAS VINCULADAS AL EJE 2. CIUDAD PRÓSPERA Y DINÁMICA, PARA EL PLAN GENERAL DE DESARROLLO 2040 DE LA CIUDAD DE MEXICO.	CENTROGEO-AD-P-08-077/2020	\$ 172,413.79	\$ 27,586.21	\$ 200,000.00	CompraNet	Capturas de pantalla	Descarga y consulta en las diferentes bases de datos de CompraNet	1. Se ingreso la denominación igual al servicio a contratar "Integrar, ordenar y sistematizar los insumos generados por las dependencias y áreas de la administración pública de la Ciudad de México para la elaboración del proyecto Eje 2. Ciudad Próspera y Dinámica para el Plan General de Desarrollo 2040 de la Ciudad de México" y se filtro con el criterio "igual", "contiene", "comienza". 2. Se ingresó una denominación similar al servicio a contratar "Integrar, ordenar y sistematizar los insumos para la elaboración del proyecto Eje 2. Ciudad Próspera y Dinámica para el Plan General de Desarrollo 2040 de la Ciudad de México" y se filtro con el criterio "igual", "contiene", "comienza".
							internet	Capturas de pantalla	Google	1. Se ingreso la denominación igual al servicio a contratar "Integrar, ordenar y sistematizar los insumos generados por las dependencias y áreas de la administración pública de la Ciudad de México para la elaboración del proyecto Eje 2. Ciudad Próspera y Dinámica para el Plan General de Desarrollo 2040 de la Ciudad de México" 2. Se ingresó una denominación similar al servicio a contratar "Integrar, ordenar y sistematizar los insumos para la elaboración del proyecto Eje 2. Ciudad Próspera y Dinámica para el Plan General de Desarrollo 2040 de la Ciudad de México"

*[Handwritten signatures]*



Órgano Interno de Control en el Centro de Investigación en Ciencias de Información Geoespacial, A.C.

Cédula de Resultados

Hojas No. 9 de 13  
 Número de auditoría: 02/2021  
 Número de observación: 01  
 Monto fiscalizable: 28,466  
 Monto fiscalizado: 9,318  
 Monto por aclarar: 5,222  
 Monto por recuperar: 0.0  
 Riesgo: MR

Ente: Centro de Investigación en Ciencias de Información Geoespacial, A.C.	Ramo: 38 CONACYT
Unidad Auditada: Dirección de Administración	Clave de programa y descripción de la auditoría: 210 – Adquisiciones, Arrendamientos y Servicios

No.	INFORMACIÓN DE LOS CONTRATOS						INVESTIGACIÓN DE MERCADO FUENTE	REVISIÓN DE LA EFICIENCIA EN LA REALIZACIÓN DE LA INVESTIGACIÓN		
	PROVEEDOR O PRESTADOR DE SERVICIOS	DESCRIPCIÓN DEL BIEN, ARRENDAMIENTO O SERVICIO	NÚMERO	IMPORTE SIN I.V.A.	I.V.A.	IMPORTE TOTAL	NOMBRE	SOPORTE DOCUMENTAL	FORMA, SITIO, BASE DE DATOS CONSULTADA, ETC.	MÉTODO DE BÚSQUEDA
									Forma, sitio, base de datos consultada, etc.	Palabras y/o criterios para la búsqueda
10	RENE CUALITEMOC LEON DIEZ	REALIZARÁ LAS TAREAS DE ANÁLISIS, INTEGRACIÓN Y SISTEMATIZACIÓN DE INSUMOS PARA CONTRIBUIR A LAS TAREAS DE PLANEACIÓN DE LA CIUDAD EN MATERIA DE CIUDAD SUSTENTABLE, SANA Y RESILIENTE PARA EL PLAN GENERAL DE DESARROLLO 2040 DE LA CIUDAD DE MÉXICO. MATERIAS DE RELEVANCIA ESTRATÉGICA: ECONOMÍA CIRCULAR, INFRAESTRUCTURA VERDE, SUELO DE CONSERVACIÓN, GESTIÓN DE ACUÍFEROS.  PARA TAL FIN SE DEBERÁN	CENTROGEO-AD-P-08-078/2020	\$ 300,000.00	\$ 48,000.00	\$ 348,000.00	CompraNet	Capturas de pantalla	Descarga y consulta en las diferentes bases de datos de CompraNet	1. Se ingresó la denominación igual al servicio a contratar "Integrar, analizar y sistematizar los aportes documentales generados por las dependencias y áreas de la administración pública de la Ciudad de México para la elaboración del documento analítico y prospectivo denominado: Eje 3. Ciudad Sustentable, Sana y Resiliente para el Plan General de Desarrollo 2040 de la Ciudad de México. Materias de relevancia estratégica: Economía Circular, Infraestructura Verde, Suelo de conservación y Gestión de Acuíferos." y se filtro con el criterio "igual", "contiene", "comienza". 2. Se ingresó una denominación similar al servicio a contratar "Integrar, analizar y sistematizar aportes documentales para la elaboración del documento analítico y prospectivo" y se filtro con el criterio "igual", "contiene", "comienza".
							Internet	Capturas de pantalla	Google	1. Se ingresó la denominación igual al servicio a contratar "Integrar, analizar y sistematizar los aportes documentales generados por las dependencias y áreas de la administración pública de la Ciudad de México para la elaboración del documento analítico y prospectivo denominado: Eje 3. Ciudad Sustentable, Sana y Resiliente para el Plan General de Desarrollo 2040 de la Ciudad de México. Materias de relevancia estratégica: Economía Circular, Infraestructura Verde, Suelo de conservación y Gestión de Acuíferos." y se filtro con el criterio "igual", "contiene", "comienza". 2. Se ingresó una denominación similar al servicio a contratar "Integrar, analizar y sistematizar aportes documentales para la elaboración del documento analítico y prospectivo"
11	LUCIANO ROBERTO FERNANDEZ SOLA	REALIZARÁ LAS TAREAS DE ANÁLISIS, INTEGRACIÓN Y SISTEMATIZACIÓN DE INSUMOS PARA LAS TAREAS DE PLANEACIÓN DE LA CIUDAD EN UN HORIZONTE 2040 CORRESPONDIENTES AL EJE 3. CIUDAD SUSTENTABLE, SANA Y RESILIENTE PARA EL PLAN GENERAL DE DESARROLLO 2040 DE LA CIUDAD DE MÉXICO. MATERIAS DE RELEVANCIA ESTRATÉGICA: GESTIÓN INTEGRAL DE RIESGOS E INFRAESTRUCTURA.  PARA TAL FIN REALIZARÁ	CENTROGEO-AD-P-08-079/2020	\$ 172,437.79	\$ 27,586.21	\$ 200,000.00	CompraNet	Capturas de pantalla	Descarga y consulta en las diferentes bases de datos de CompraNet	1. Se ingresó la denominación igual al servicio a contratar "Integrar, ordenar y sistematizar los insumos generados por las dependencias y áreas de la administración pública de la Ciudad de México para la elaboración del proyecto: Eje 3. Ciudad Sustentable, Sana y Resiliente para el Plan General de Desarrollo 2040 de la Ciudad de México. Materias de relevancia estratégica: Gestión Integral de Riesgos e Infraestructura" y se filtro con el criterio "igual", "contiene", "comienza". 2. Se ingresó una denominación similar al servicio a contratar "Integrar, ordenar y sistematizar los insumos para la elaboración del proyecto en Materias de relevancia estratégica: Gestión Integral de Riesgos e Infraestructura"
							Internet	Capturas de pantalla	Google	1. Se ingresó la denominación igual al servicio a contratar "Integrar, ordenar y sistematizar los insumos generados por las dependencias y áreas de la administración pública de la Ciudad de México para la elaboración del proyecto: Eje 3. Ciudad Sustentable, Sana y Resiliente para el Plan General de Desarrollo 2040 de la Ciudad de México. Materias de relevancia estratégica: Gestión Integral de Riesgos e Infraestructura" y se filtro con el criterio "igual", "contiene", "comienza". 2. Se ingresó una denominación similar al servicio a contratar "Integrar, ordenar y sistematizar los insumos para la elaboración del proyecto en Materias de relevancia estratégica: Gestión Integral de Riesgos e Infraestructura"
12	RAFAEL VALDIVIA LÓPEZ	REALIZARÁ LAS TAREAS DE ANÁLISIS, INTEGRACIÓN Y SISTEMATIZACIÓN DE INSUMOS PARA FORTALECER LAS TAREAS DE PLANEACIÓN DE LA CIUDAD EN UN HORIZONTE 2040 CONFORME A LAS CARACTERÍSTICAS Y COMPONENTES APPLICABLES AL EJE 4 CIUDAD CON EQUILIBRIO Y ORDENAMIENTO TERRITORIAL PARA EL PLAN GENERAL DE DESARROLLO 2040 DE LA CIUDAD DE MÉXICO. MATERIAS DE RELEVANCIA ESTRATÉGICA: REGULACIÓN DEL SUELO, DINÁMICA URBANA, ESPACIO PÚBLICO Y VIVIENDA.  PARA TAL FIN REALIZARÁ	CENTROGEO-AD-P-08-080/2020	\$ 252,758.62	\$ 37,241.58	\$ 290,000.00	CompraNet	Capturas de pantalla	Descarga y consulta en las diferentes bases de datos de CompraNet	1. Se ingresó la denominación igual al servicio a contratar "Integrar, ordenar y sistematizar los insumos generados por las dependencias y áreas de la administración pública de la Ciudad de México para la elaboración de distintos productos analíticos y prospectivos correspondiente Eje 4. Ciudad con equilibrio y ordenamiento territorial para el Plan General de Desarrollo 2040 de la Ciudad de México. Materias de relevancia estratégica: Regulación del Suelo, Dinámica Urbana, Espacio Público y Vivienda" y se filtro con el criterio "igual", "contiene", "comienza". 2. Se ingresó una denominación similar al servicio a contratar "Integrar, ordenar y sistematizar los insumos para la elaboración de distintos productos analíticos y prospectivos en Materias de relevancia estratégica: Regulación del Suelo, Dinámica Urbana, Espacio Público y Vivienda" y se filtro con el criterio "igual", "contiene", "comienza".
							Internet	Capturas de pantalla	Google	1. Se ingresó la denominación igual al servicio a contratar "Integrar, ordenar y sistematizar los insumos generados por las dependencias y áreas de la administración pública de la Ciudad de México para la elaboración de distintos productos analíticos y prospectivos correspondiente Eje 4. Ciudad con equilibrio y ordenamiento territorial para el Plan General de Desarrollo 2040 de la Ciudad de México. Materias de relevancia estratégica: Regulación del Suelo, Dinámica Urbana, Espacio Público y Vivienda" y se filtro con el criterio "igual", "contiene", "comienza". 2. Se ingresó una denominación similar al servicio a contratar "Integrar, ordenar y sistematizar los insumos para la elaboración de distintos productos analíticos y prospectivos en Materias de relevancia estratégica: Regulación del Suelo, Dinámica Urbana, Espacio Público y Vivienda"

*[Handwritten signatures and initials in blue ink]*



Órgano Interno de Control en el Centro de Investigación en Ciencias de Información Geoespacial, A.C.

Cédula de Resultados

Hojas No. 10 de 13  
 Número de auditoría: 02/2021  
 Número de observación: 01  
 Monto fiscalizable: 28,466  
 Monto fiscalizado: 9,318  
 Monto por aclarar: 5,222  
 Monto por recuperar: 0.0  
 Riesgo: MR

Ente: Centro de Investigación en Ciencias de Información Geoespacial, A.C.	Ramo: 38 CONACYT
Unidad Auditada: Dirección de Administración	Clave de programa y descripción de la auditoría: 210 – Adquisiciones, Arrendamientos y Servicios

No.	INFORMACIÓN DE LOS CONTRATOS						INVESTIGACIÓN DE MERCADO		REVISIÓN DE LA EFICIENCIA EN LA REALIZACIÓN DE LA INVESTIGACIÓN	
	PROVEEDOR O PRESTADOR DE SERVICIOS	DESCRIPCIÓN DEL BIEN, ARRENDAMIENTO O SERVICIO	NÚMERO	IMPORTE SIN I.V.A.	I.V.A.	IMPORTE TOTAL	FUENTE		MÉTODO DE BÚSQUDA	
							NOMBRE	SOPORTE DOCUMENTAL	Forma, sitio, base de datos consultada, etc.	Palabras y/o criterios para la búsqueda
13	CUSTAVO ALBERTO JIMÉNEZ VERA	REALIZARÁ LAS TAREAS DE ANÁLISIS, INTEGRACIÓN Y SISTEMATIZACIÓN DE INSUMOS PARA FORTALECER LAS TAREAS DE PLANEACIÓN APLICABLE AL EJE 4 CIUDAD CON EQUILIBRIO Y ORDENAMIENTO TERRITORIAL PARA EL PLAN GENERAL DE DESARROLLO 2040 DE LA CIUDAD DE MÉXICO. MATERIA DE RELEVANCIA ESTRATÉGICA, MOVILIDAD URBANA.  PARA TAL FIN REALIZARÁ DEBERÁN REALIZARSE TAREAS DE GABINETE, SESIONES CON	CENTROGEO-AD-P-08-087/2020	\$ 172,413.79	\$ 27,586.21	\$ 200,000.00	Compranet	Capturas de pantalla	Descarga y consulta en las diferentes bases de datos de Compranet	1. Se ingresó la denominación igual al servicio a contratar "Integrar, ordenar y sistematizar los insumos generados por las dependencias y áreas de la administración pública de la Ciudad de México para la elaboración del Eje 4. Ciudad con equilibrio y ordenamiento territorial para el Plan General de Desarrollo 2040 de la Ciudad de México. Materia de relevancia estratégica. Movilidad urbana." y se filtro con el criterio "igual", "contiene", "comienza". 2. Se ingreso una denominación similar al servicio a contratar "Integrar, ordenar y sistematizar insumos para la elaboración del Eje 4. Ciudad con equilibrio y ordenamiento territorial en la Materia de Movilidad urbana" y se filtro con el criterio "igual", "contiene", "comienza".
							Internet	Capturas de pantalla	Coogole	1. Se ingresó la denominación igual al servicio a contratar "Integrar, ordenar y sistematizar los insumos generados por las dependencias y áreas de la administración pública de la Ciudad de México para la elaboración del Eje 4. Ciudad con equilibrio y ordenamiento territorial para el Plan General de Desarrollo 2040 de la Ciudad de México. Materia de relevancia estratégica. Movilidad urbana." 2. Se ingreso una denominación similar al servicio a contratar "Integrar, ordenar y sistematizar insumos para la elaboración del Eje 4. Ciudad con equilibrio y ordenamiento territorial en la Materia de Movilidad urbana"
14	RICARDO FERNANDO BECERRA LAGUNA	REALIZARÁ LAS TAREAS DE ANÁLISIS, INTEGRACIÓN Y SISTEMATIZACIÓN DE INSUMOS PARA FORTALECER LAS TAREAS DE PLANEACIÓN RELATIVAS AL EJE 7. GOBIERNO HONESTO, CERCANO Y BUENA ADMINISTRACIÓN, PARA EL PLAN GENERAL DE DESARROLLO 2040 DE LA CIUDAD DE MÉXICO.  PARA TAL FIN REALIZARÁ TAREAS DE GABINETE, TALLERES DE EXPERTOS Y REUNIONES DE TRABAJO CON LOS	CENTROGEO-AD-P-08-082/2020	\$ 172,413.79	\$ 27,586.21	\$ 200,000.00	Compranet	Capturas de pantalla	Descarga y consulta en las diferentes bases de datos de Compranet	1. Se ingresó la denominación igual al servicio a contratar "Integrar, ordenar y sistematizar los insumos generados por las dependencias y áreas de la administración pública de la Ciudad de México para la elaboración del Eje 7. Gobierno honesto, cercano y buena administración, para el Plan General de Desarrollo 2040 de la Ciudad de México." y se filtro con el criterio "igual", "contiene", "comienza". 2. Se ingreso una denominación similar al servicio a contratar "Integrar, ordenar y sistematizar insumos para la elaboración del Eje 7. Gobierno honesto, cercano y buena administración, para el Plan General de Desarrollo 2040 de la Ciudad de México." y se filtro con el criterio "igual", "contiene", "comienza".
							Internet	Capturas de pantalla	Coogole	1. Se ingresó la denominación igual al servicio a contratar "Integrar, ordenar y sistematizar los insumos generados por las dependencias y áreas de la administración pública de la Ciudad de México para la elaboración del Eje 7. Gobierno honesto, cercano y buena administración, para el Plan General de Desarrollo 2040 de la Ciudad de México." 2. Se ingreso una denominación similar al servicio a contratar "Integrar, ordenar y sistematizar insumos para la elaboración del Eje 7. Gobierno honesto, cercano y buena administración, para el Plan General de Desarrollo 2040 de la Ciudad de México."
15	JORGE JOSÉ MÁTTAR MÁRQUEZ	ELABORACIÓN DE PROYECTO DENOMINADO PLAN GENERAL DE DESARROLLO 2040 DE LA CIUDAD DE MÉXICO. PROPUESTA METODOLÓGICA.	CENTROGEO-AD-P-08-083/2020	\$ 200,000.00	\$ 32,000.00	\$ 232,000.00	Compranet	Capturas de pantalla	Descarga y consulta en las diferentes bases de datos de Compranet	1. Se ingresó la denominación igual al servicio a contratar "Elaborar la propuesta metodológica para la elaboración e integración del proyecto denominado "Insumos para la elaboración del Plan General de Desarrollo" y se filtro con el criterio "igual", "contiene", "comienza". 2. Se ingreso una denominación similar al servicio a contratar "Elaborar la propuesta metodológica para la elaboración del Plan General de Desarrollo" y se filtro con el criterio "igual", "contiene", "comienza".
							Internet	Capturas de pantalla	Coogole	1. Se ingresó la denominación igual al servicio a contratar "Elaborar la propuesta metodológica para la elaboración e integración del proyecto denominado "Insumos para la elaboración del Plan General de Desarrollo" 2. Se ingreso una denominación similar al servicio a contratar "Elaborar la propuesta metodológica para la elaboración del Plan General de Desarrollo"



Órgano Interno de Control en el Centro de Investigación en Ciencias de Información Geoespacial, A.C.

Cédula de Resultados

Hojas No. 11 de 13  
 Número de auditoría: 02/2021  
 Número de observación: 01  
 Monto fiscalizable: 28,466  
 Monto fiscalizado: 9,318  
 Monto por aclarar: 5,222  
 Monto por recuperar: 0.0  
 Riesgo: MR

Ente: Centro de Investigación en Ciencias de Información Geoespacial, A.C.	Ramo: 38 CONACYT
Unidad Auditada: Dirección de Administración	Clave de programa y descripción de la auditoría: 210 – Adquisiciones, Arrendamientos y Servicios

No.	INFORMACIÓN DE LOS CONTRATOS						INVESTIGACIÓN DE MERCADO		REVISIÓN DE LA EFICIENCIA EN LA REALIZACIÓN DE LA INVESTIGACIÓN	
	PROVEEDOR O PRESTADOR DE SERVICIOS	DESCRIPCIÓN DEL BIEN, ARRENDAMIENTO O SERVICIO	NÚMERO	IMPORTE SIN I.V.A.	I.V.A.	IMPORTE TOTAL	FUENTE		MÉTODO DE BÚSQUEDA	
							NOMBRE	SOPORTE DOCUMENTAL	Forma, año, base de datos consultada, etc.	Palabras y/o criterios para la búsqueda
16	IGNACIO GRAF NORIEGA	SERVICIOS PARA LA GENERACIÓN DE PROPUES- TAS SOBRE PAISAJE Y ESPACIO PÚBLICO, EQUIPAMIENTO, INFRAESTRUCTURA Y PATRIMONIO, ASÍ COMO EL DESARROLLO DE REPRESENTACIÓN 3D Y ANIMACIONES PARA EL PROYECTO PLAN MAESTRO VALLEJO-L ETAPA B MARCO ESTRATÉGICO	CENTROGEO-AD- P-08-084/2020	\$ 428,803.21	\$ 68,609.51	\$ 497,412.72	CompraNet	Capturas de pantalla	Descarga y consulta en las diferentes bases de datos de CompraNet	1. Se ingresó la denominación igual al servicio a contratar "Desarrollo de las líneas de acción de Paisaje y Espacio Público, Equipamiento, Infraestructura y Patrimonio que corresponden a la Estrategia para la Transformación del Medio Físico, así como realización de representación 3D y animaciones de los proyectos estratégicos" y se filtro con el criterio "igual", "contiene", "comienza". 2. Se ingresó una denominación similar al servicio a contratar "Desarrollo de las líneas de acción de Paisaje y Espacio Público, Equipamiento, Infraestructura y Patrimonio y realización de representación 3D y animaciones" y se filtro con el criterio "igual", "contiene", "comienza".
							Internet	Capturas de pantalla	Google	1. Se ingresó la denominación igual al servicio a contratar "Desarrollo de las líneas de acción de Paisaje y Espacio Público, Equipamiento, Infraestructura y Patrimonio que corresponden a la Estrategia para la Transformación del Medio Físico, así como realización de representación 3D y animaciones de los proyectos estratégicos" 2. Se ingresó una denominación similar al servicio a contratar "Desarrollo de las líneas de acción de Paisaje y Espacio Público, Equipamiento, Infraestructura y Patrimonio y realización de representación 3D y animaciones"
<b>TOTAL:</b>				<b>\$ 5,221,966.93</b>	<b>\$ 835,514.71</b>	<b>\$ 6,057,481.64</b>				

ANEXO 2

No.	PRESTADOR DE SERVICIOS	DESCRIPCIÓN DEL BIEN, ARRENDAMIENTO O SERVICIO	NÚMERO	IMPORTE SIN I.V.A.	I.V.A.	IMPORTE TOTAL	INVESTIGACIÓN DE MERCADO		¿Cantidad de posibles proveedores o prestadores de servicios
							FUENTE		
							NOMBRE	SOPORTE DOCUMENTAL	
1	ENRIQUE PROVENCIO DURAZO	SERVICIO CONTEMPLA EL ANÁLISIS, INTEGRACIÓN Y REVISIÓN DE LOS INSUMOS PARA LA ELABORACIÓN DEL PLAN GENERAL DE DESARROLLO 2040 DE LA CIUDAD DE MÉXICO. LA COORDINACIÓN EL GRUPO DE EXPERTOS QUE PARTICIPARÁN EN EL DESARROLLO DEL PROYECTO Y REVISIÓN E INTEGRACIÓN COMPLETA DEL DOCUMENTO DENOMINADO PLAN GENERAL DE DESARROLLO DE LA CIUDAD DE MÉXICO 2040.	CENTROGEO-AD- P-08-074/2020	\$ 400,000.00	\$ 64,000.00	\$ 464,000.00	Histórico CentroGeo y acervo de otras instituciones	NO	1
2	SAUL ARELLANO ALMANZA	ELABORACIÓN DE PROYECTO DENOMINADO EJE 1. CIUDAD IGUALITARIA Y DERECHOS, DE CUIDADOS Y BIENESTAR, PARA EL PLAN GENERAL DE DESARROLLO 2040 DE LA CIUDAD DE MÉXICO. MATERIAS DE RELEVANCIA ESTRATÉGICA: IGUALDAD SUSTANTIVA, SALUD Y CULTURA.	CENTROGEO-AD- P-08-075/2020	\$ 172,413.79	\$ 27,586.21	\$ 200,000.00	Histórico CentroGeo y acervo de otras instituciones	NO	1
3	MARIO LUIS FUENTES ALCALÁ	SERVICIOS REALIZARÁ LAS TAREAS DE ANÁLISIS, INTEGRACIÓN Y SISTEMATIZACIÓN DE INSUMOS PARA FORTALECER LAS TAREAS DE PLANEACIÓN DE LA CIUDAD EN UN HORIZONTE 2040, RELATIVAS A LAS MATERIAS DEL EJE 1. CIUDAD IGUALITARIA Y DERECHOS, DE CUIDADOS Y BIENESTAR. MATERIAS DE RELEVANCIA ESTRATÉGICA: BIENESTAR SOCIAL, EDUCACIÓN, PUEBLOS ORIGINARIOS.  PARA TAL FIN REALIZARÁ TAREAS DE GABINETE, ENTREVISTAS A EXPERTOS Y REUNIONES DE TRABAJO CON LOS RESPONSABLES DE LAS DISTINTAS DEPENDENCIAS DEL GOBIERNO DE LA CIUDAD DE MÉXICO	CENTROGEO-AD- P-08-076/2020	\$ 172,413.79	\$ 27,586.21	\$ 200,000.00	Histórico CentroGeo y acervo de otras instituciones	NO	1

*[Handwritten signatures and initials in blue ink]*



Órgano Interno de Control en el Centro de Investigación en Ciencias de Información Geoespacial, A.C.

Cédula de Resultados

Hojas No. 12 de 13  
 Número de auditoría: 02/2021  
 Número de observación: 01  
 Monto fiscalizable: 28,466  
 Monto fiscalizado: 9,318  
 Monto por aclarar: 5,222  
 Monto por recuperar: 0.0  
 Riesgo: MR

Ente: Centro de Investigación en Ciencias de Información Geoespacial, A.C.	Ramo: 38 CONACYT
Unidad Auditada: Dirección de Administración	Clave de programa y descripción de la auditoría: 210 – Adquisiciones, Arrendamientos y Servicios

No.	PRESTADOR DE SERVICIOS	DESCRIPCIÓN DEL BIEN, ARRENDAMIENTO O SERVICIO	NÚMERO	IMPORTE SIN I.V.A.	I.V.A.	IMPORTE TOTAL	INVESTIGACIÓN DE MERCADO		¿Cantidad de posibles proveedores o prestadores de servicios identificados?
							FUENTE		
							NOMBRE	SOPORTE DOCUMENTAL	
4	JOSÉ IGNACIO CASAR PÉREZ	REALIZARÁ LAS TAREAS DE ANÁLISIS, INTEGRACIÓN Y SISTEMATIZACIÓN DE INSUMOS PARA FORTALECER LAS TAREAS DE PLANEACIÓN DE LA CIUDAD EN UN HORIZONTE 2040 CORRESPONDIENTE A LAS MATERIAS VINCULADAS AL EJE 2 CIUDAD PRÓSPERA Y DINÁMICA, PARA EL PLAN GENERAL DE DESARROLLO 2040 DE LA CIUDAD DE MÉXICO.  PARA TAL FIN REALIZARÁ TAREAS DE GABINETE, ENTREVISTAS CON EXPERTOS Y REUNIONES DE TRABAJO CON LOS RESPONSABLES DE LAS DISTINTAS DEPENDENCIAS DEL GOBIERNO DE LA CIUDAD DE MÉXICO.	CENTROGEO-AD-P-08-077/2020	\$ 172,413.79	\$ 27,586.21	\$ 200,000.00	Histórico CentroGeo y acervo de otras instituciones	NO	1
5	RENÉ CUAUHTÉMOC LEÓN DIEZ	REALIZARÁ LAS TAREAS DE ANÁLISIS, INTEGRACIÓN Y SISTEMATIZACIÓN DE INSUMOS PARA CONTRIBUIR A LAS TAREAS DE PLANEACIÓN DE LA CIUDAD EN MATERIA DE CIUDAD SUSTENTABLE, SANA Y RESILIENTE PARA EL PLAN GENERAL DE DESARROLLO 2040 DE LA CIUDAD DE MÉXICO. MATERIAS DE RELEVANCIA ESTRATÉGICA: ECONOMÍA CIRCULAR, INFRAESTRUCTURA VERDE, SUELO DE CONSERVACIÓN, GESTIÓN DE ACUIFEROS.  PARA TAL FIN SE DEBERÁN REALIZAR TAREAS DE GABINETE, REUNIONES CON EXPERTOS Y REUNIONES DE TRABAJO CON LOS RESPONSABLES DE LAS DISTINTAS DEPENDENCIAS DEL GOBIERNO DE LA CIUDAD DE MÉXICO.	CENTROGEO-AD-P-08-078/2020	\$ 300,000.00	\$ 48,000.00	\$ 348,000.00	Histórico CentroGeo y acervo de otras instituciones	NO	1
6	LUCIANO ROBERTO FERNÁNDEZ SOLA	REALIZARÁ LAS TAREAS DE ANÁLISIS, INTEGRACIÓN Y SISTEMATIZACIÓN DE INSUMOS PARA LAS TAREAS DE PLANEACIÓN DE LA CIUDAD EN UN HORIZONTE 2040 CORRESPONDIENTES AL EJE 3 CIUDAD SUSTENTABLE, SANA Y RESILIENTE PARA EL PLAN GENERAL DE DESARROLLO 2040 DE LA CIUDAD DE MÉXICO. MATERIAS DE RELEVANCIA ESTRATÉGICA: GESTIÓN INTEGRAL DE RIESGOS E INFRAESTRUCTURA.  PARA TAL FIN REALIZARÁ TAREAS DE GABINETE, ENTREVISTAS A EXPERTOS Y REUNIONES DE TRABAJO CON LOS RESPONSABLES DE LAS DISTINTAS DEPENDENCIAS DEL GOBIERNO DE LA CIUDAD DE MÉXICO.	CENTROGEO-AD-P-08-079/2020	\$ 172,413.79	\$ 27,586.21	\$ 200,000.00	Histórico CentroGeo y acervo de otras instituciones	NO	1
7	RAFAEL VALDIVIA LÓPEZ	REALIZARÁ LAS TAREAS DE ANÁLISIS, INTEGRACIÓN Y SISTEMATIZACIÓN DE INSUMOS PARA FORTALECER LAS TAREAS DE PLANEACIÓN DE LA CIUDAD EN UN HORIZONTE 2040 CONFORME A LAS CARACTERÍSTICAS Y COMPONENTES APLICABLES AL EJE 4 CIUDAD CON EQUILIBRIO Y ORDENAMIENTO TERRITORIAL PARA EL PLAN GENERAL DE DESARROLLO 2040 DE LA CIUDAD DE MÉXICO. MATERIAS DE RELEVANCIA ESTRATÉGICA: REGULACIÓN DEL SUELO, DINÁMICA URBANA, ESPACIO PÚBLICO Y VIVIENDA.  PARA TAL FIN REALIZARÁ TAREAS DE GABINETE, ENTREVISTAS A EXPERTOS Y REUNIONES DE TRABAJO CON LOS RESPONSABLES DE LAS DISTINTAS DEPENDENCIAS DEL GOBIERNO DE LA CIUDAD DE MÉXICO.	CENTROGEO-AD-P-08-080/2020	\$ 232,758.62	\$ 37,241.38	\$ 270,000.00	Histórico CentroGeo y acervo de otras instituciones	NO	1
8	GUSTAVO ALBERTO JIMÉNEZ VERA	REALIZARÁ LAS TAREAS DE ANÁLISIS, INTEGRACIÓN Y SISTEMATIZACIÓN DE INSUMOS PARA FORTALECER LAS TAREAS DE PLANEACIÓN APLICABLE AL EJE 4 CIUDAD CON EQUILIBRIO Y ORDENAMIENTO TERRITORIAL PARA EL PLAN GENERAL DE DESARROLLO 2040 DE LA CIUDAD DE MÉXICO. MATERIA DE RELEVANCIA ESTRATÉGICA: MOVILIDAD URBANA.  PARA TAL FIN REALIZARÁ DEBERÁN REALIZARSE TAREAS DE GABINETE, SESIONES CON EXPERTOS Y REUNIONES DE TRABAJO CON LOS RESPONSABLES DE LAS DISTINTAS DEPENDENCIAS DEL GOBIERNO DE LA CIUDAD DE MÉXICO.	CENTROGEO-AD-P-08-081/2020	\$ 172,413.79	\$ 27,586.21	\$ 200,000.00	Histórico CentroGeo y acervo de otras instituciones	NO	1

*[Handwritten signatures and initials in blue ink]*



Órgano Interno de Control en el Centro de Investigación en Ciencias de Información Geoespacial, A.C.

Cédula de Resultados

Hojas No. 13 de 13  
 Número de auditoría: 02/2021  
 Número de observación: 01  
 Monto fiscalizable: 28,466  
 Monto fiscalizado: 9,318  
 Monto por aclarar: 5,222  
 Monto por recuperar: 0.0  
 Riesgo: MR

Ente: Centro de Investigación en Ciencias de Información Geoespacial, A.C.	Ramo: 38 CONACYT
Unidad Auditada: Dirección de Administración	Clave de programa y descripción de la auditoría: 210 - Adquisiciones, Arrendamientos y Servicios

No.	PRESTADOR DE SERVICIOS	DESCRIPCIÓN DEL BIEN, ARRENDAMIENTO O SERVICIO	NÚMERO	IMPORTE SIN I.V.A.	I.V.A.	IMPORTE TOTAL	INVESTIGACIÓN DE MERCADO		¿Cantidad de posibles proveedores o prestadores de servicios identificados?
							FUENTE		
							NOMBRE	SOPORTE DOCUMENTAL	
9	RICARDO FERNANDO BECERRA LAGUNA	REALIZARÁ LAS TAREAS DE ANÁLISIS, INTEGRACIÓN Y SISTEMATIZACIÓN DE INSUMOS PARA FORTALECER LAS TAREAS DE PLANEACIÓN RELATIVAS AL EJE 7. GOBIERNO HONESTO, CERCANO Y BUENA ADMINISTRACIÓN. PARA EL PLAN GENERAL DE DESARROLLO 2040 DE LA CIUDAD DE MÉXICO. PARA TAL FIN REALIZARÁ TAREAS DE GABINETE, TALLERES DE EXPERTOS Y REUNIONES DE TRABAJO CON LOS RESPONSABLES DE LAS DISTINTAS DEPENDENCIAS DEL GOBIERNO DE LA CIUDAD DE MÉXICO.	CENTROGEO-AD-P-08-082/2020	\$ 172,413.79	\$ 27,586.21	\$ 200,000.00	Historico CentroGeo y acervo de otras instituciones	NO	1
10	JORGE JOSÉ MÁTTAR MARQUEZ	ELABORACIÓN DE PROYECTO DENOMINADO: PLAN GENERAL DE DESARROLLO 2040 DE LA CIUDAD DE MÉXICO. PROPUESTA METODOLÓGICA.	CENTROGEO-AD-P-08-083/2020	\$ 200,000.00	\$ 32,000.00	\$ 232,000.00	Historico CentroGeo y acervo de otras instituciones	NO	1
11	IGNACIO GRAF NORIEGA	SERVICIOS PARA LA GENERACION DE PROPUESTAS SOBRE PAISAJE Y ESPACIO PÚBLICO, EQUIPAMIENTO, INFRAESTRUCTURA Y PATRIMONIO, ASÍ COMO EL DESARROLLO DE REPRESENTACIÓN 3D Y ANIMACIONES PARA EL PROYECTO PLAN MAESTRO VALLEJO-I. ETAPA B: MARCO ESTRATÉGICO	CENTROGEO-AD-P-08-084/2020	\$ 428,803.21	\$ 68,608.51	\$ 497,411.72	Linkedin	NO	1
<b>SUBTOTAL:</b>				<b>\$ 2,596,044.57</b>	<b>\$ 415,367.13</b>	<b>\$ 3,011,411.70</b>			
12	ULISES LÓPEZ BENGOA	SERVICIO ELABORACIÓN DE INDICADORES PROXI QUE PERMITA DAR SEGUIMIENTO Y EVALUAR EL IMPACTO-DESEMPEÑO DE LOS PROGRAMAS DE LA CIUDAD DE MÉXICO, QUE INCIDEN EN LA BIODIVERSIDAD Y PARTICULARMENTE EN LA INFRAESTRUCTURA VERDE (JARDINES POLINIZADORES, DEL RETO VERDE, CONTROL DE PLAGAS, EDUCACIÓN AMBIENTAL, ETC.	CENTROGEO-AD-F-08-062/2020	\$ 160,000.00	\$ 25,600.00	\$ 185,600.00	Historico CentroGeo	NO	2
13	SANDRA ANGÉLICA LORENZANA CUEVAS	ACOMPANAMIENTO E INTEGRACIÓN EN LAS TAREAS DE CONSTRUCCIÓN Y DISEÑO DE UNA LÍNEA BASE UTILIZANDO UNA METODOLOGÍA QUE INCLUYA INDICADORES DIRECTOS Y PROXY QUE PERMITA DAR SEGUIMIENTO Y EVALUAR EL IMPACTO-DESEMPEÑO DE LOS PROGRAMAS DE LA CIUDAD DE MÉXICO, QUE INCIDEN EN LA BIODIVERSIDAD Y PARTICULARMENTE EN LA INFRAESTRUCTURA VERDE (JARDINES POLINIZADORES, DEL RETO VERDE, CONTROL DE PLAGAS, EDUCACIÓN AMBIENTAL, ETC.)	CENTROGEO-AD-F-08-063/2020	\$ 179,370.64	\$ 28,699.30	\$ 208,069.94	Historico CentroGeo	NO	3
14	ADÁN ZUÑIGA RIOS	COORDINAR EL DISEÑO CONCEPTUAL, DESARROLLO E INTEGRACIÓN DEL ESTUDIO PARA LA GENERACIÓN DE UNA LÍNEA BASE (PROXY) PARA VALORAR EL IMPACTO DE PROGRAMAS GUBERNAMENTALES RELACIONADOS CON LA BIODIVERSIDAD (INFRAESTRUCTURA VERDE) EN LA CIUDAD DE MÉXICO, CONTEMPLANDO LAS ETAPAS DE ELABORACIÓN EN GABINETE, TRABAJO CON EXPERTOS Y COMPILACIÓN Y SISTEMATIZACIÓN DE TRABAJO DE CAMPO	CENTROGEO-AD-P-08-073/2020	\$ 900,000.00	\$ 144,000.00	\$ 1,044,000.00	Historico CentroGeo	NO	3
<b>TOTAL:</b>				<b>\$ 3,835,415.21</b>	<b>\$ 613,666.43</b>	<b>\$ 4,449,081.64</b>			

Handwritten signatures and initials in blue ink, including a large signature and the letters 'A' and 'D'.



Órgano Interno de Control en el Centro de Investigación  
en Ciencias de Información Geoespacial, A.C.

Cédula de Resultados

Hojas No. 1 de 14  
Número de auditoría: 02/2021  
Número de observación: 02  
Monto fiscalizable: 28,466  
Monto fiscalizado: 5,036  
Monto por aclarar: 4,666  
Monto por recuperar: 0.0  
Riesgo: MR

Ente: Centro de Investigación en Ciencias de Información Geoespacial, A.C.	Ramo: 38 CONACYT
Unidad Auditada: Dirección de Administración	Clave de programa y descripción de la auditoría: 210 - Adquisiciones, Arrendamientos y Servicios

<p><b>INCUMPLIMIENTOS RELACIONADOS A LAS COTIZACIONES DE PROCEDIMIENTOS POR ADJUDICACIÓN DIRECTA</b></p> <p><b>DEBER SER:</b></p> <p>Constitución Política de los Estados Unidos Mexicanos:</p> <p>Artículo 134.- Los recursos económicos de que dispongan la Federación, las entidades federativas, los Municipios y las demarcaciones territoriales de la Ciudad de México, se administrarán con eficiencia, eficacia, economía, transparencia y honradez para satisfacer los objetivos a los que estén destinados.</p> <p>Ley de Adquisiciones, Arrendamientos y Servicios del Sector Público:</p> <p>Artículo 42.- ...</p> <p>Para contratar adjudicaciones directas, cuyo monto sea igual o superior a la cantidad de trescientas veces el salario mínimo diario general vigente en el Distrito Federal, se deberá contar con al menos tres cotizaciones con las mismas condiciones, que se hayan obtenido en los treinta días previos al de la adjudicación y consten en documento en el cual se identifiquen indubitablemente al proveedor oferente.</p> <p>Reglamento de la Ley de Adquisiciones, Arrendamientos y Servicios del Sector Público:</p> <p>Artículo 30.- ...</p> <p>Para los procedimientos de contratación por adjudicación directa realizados al amparo del artículo 42 de la Ley, cuyo monto sea igual o superior al equivalente a trescientas veces el salario mínimo diario general vigente en el Distrito Federal, la investigación de mercado se podrá</p>	<p>Con el propósito de subsanar la situación comentada en la presente observación y el de evitar su recurrencia, este Órgano Interno de Control, solicita a la Dirección de Administración, se realicen las siguientes medidas:</p> <p><b>OBSERVACIÓN CORRECTIVA:</b></p> <ol style="list-style-type: none"><li>1. Elaborar y presentar al Órgano Interno de Control, un informe en el que se expliquen pormenorizadamente las circunstancias de modo, tiempo y lugar de lo siguiente:<ol style="list-style-type: none"><li>a) La justificación por la cual, de las 25 contrataciones que se detallan en el Anexo 1, no se realizaron las gestiones necesarias, a fin de contar con al menos 3 cotizaciones con las mismas condiciones, que se hayan obtenido en los treinta días previos al de la adjudicación y consten en documento en el cual se identifiquen indubitablemente al oferente.</li></ol></li></ol> <p>En el caso particular de las 20 contrataciones que se detallan en el Anexo 2, se deberá informar y acreditar el área de conocimiento y/o la condición específica por la cual se consideró que, cada uno de los prestadores</p>
--	---

*[Handwritten signatures and initials in blue ink]*



Órgano Interno de Control en el Centro de Investigación  
en Ciencias de Información Geoespacial, A.C.

Cédula de Resultados

Hojas No. 2 de 14  
Número de auditoría: 02/2021  
Número de observación: 02  
Monto fiscalizable: 28,466  
Monto fiscalizado: 5,036  
Monto por aclarar: 4,666  
Monto por recuperar: 0.0  
Riesgo: MR

Ente: Centro de Investigación en Ciencias de Información Geoespacial, A.C.	Ramo: 38 CONACYT
Unidad Auditada: Dirección de Administración	Clave de programa y descripción de la auditoría: 210 – Adquisiciones, Arrendamientos y Servicios

acreditar con al menos tres cotizaciones obtenidas dentro de los treinta días naturales previos a la contratación.

La investigación de mercado y su resultado deberán documentarse e integrarse al expediente de contratación correspondiente.

Artículo 75.- En el supuesto previsto en el último párrafo del artículo 42 de la Ley, cuando no sea posible contar con al menos tres cotizaciones, el Área contratante deberá acreditar que en la zona o región geográfica de que se trate, no existen al menos tres proveedores que puedan cotizar el bien o servicio con las condiciones o características requeridas.

También se podrá acreditar la falta de las cotizaciones a que se refiere el párrafo anterior, cuando se deje constancia de que no existe proveeduría de los bienes o servicios en las condiciones de calidad o cantidad requeridas por la dependencia o entidad o para proporcionarlos en la zona o región en la que se necesiten.

Las cotizaciones señaladas en este artículo deberán constar por escrito. El Área contratante documentará las cotizaciones solicitadas por vía telefónica en el expediente respectivo.

Las solicitudes de cotización se podrán realizar a través de CompraNet o de los medios electrónicos autorizados por la Secretaría de la Función Pública. Cuando la adjudicación directa se efectúe a través de CompraNet o de los medios de referencia el cumplimiento del número mínimo de cotizaciones requeridas en la Ley se acreditará con el envío de la solicitud de cotización que realice la dependencia o entidad por esos medios, independientemente del número de cotizaciones que se reciban. En caso de no recibir ninguna cotización por los citados medios, la dependencia o entidad deberá contar con las cotizaciones que consten en documentos conforme al último párrafo del artículo 42 de la Ley o, en su defecto, acreditar alguna de las previsiones establecidas en el primer y segundo párrafos de este artículo.

de servicios adjudicados, eran los únicos en la zona o región geográfica de que se trate, capaces de proporcionar el servicio con las condiciones o características requeridas

- b) La justificación por la cual, no se cuenta con el acuse de las 7 solicitudes de cotización que se mencionan en el Anexo 3, aun cuando se informó que fueron entregadas de manera física.

El informe que se presente deberá contener el nombre, puesto y firma de los servidores públicos responsables de la información y proporcionar en su caso, la documentación que acredite los hechos que se describan.

**RECOMENDACIÓN PREVENTIVA:**

1. La Dirección de Administración deberá definir y aplicar una guía operativa para asegurar que todas las adquisiciones con importe superior a la cantidad de trescientas veces el salario mínimo general vigente en la Ciudad de México, cuenten con al menos tres cotizaciones obtenidas en los treinta días previos al de la adjudicación y que



Órgano Interno de Control en el Centro de Investigación  
en Ciencias de Información Geoespacial, A.C.

Cédula de Resultados

Hojas No. 3 de 14  
Número de auditoría: 02/2021  
Número de observación: 02  
Monto fiscalizable: 28,466  
Monto fiscalizado: 5,036  
Monto por aclarar: 4,666  
Monto por recuperar: 0.0  
Riesgo: MR

<b>Ente:</b> Centro de Investigación en Ciencias de Información Geoespacial, A.C.	<b>Ramo:</b> 38 CONACYT
<b>Unidad Auditada:</b> Dirección de Administración	<b>Clave de programa y descripción de la auditoría:</b> 210 – Adquisiciones, Arrendamientos y Servicios

<p><b>SER:</b></p> <p>De la revisión a una muestra de 27 contrataciones por adjudicación directa efectuadas por la Dirección de Administración del Centro de Investigación en Ciencias de Información Geoespacial, A.C. (CentroGeo) en el ejercicio 2020, por un importe total de \$5,035,944.23 (sin IV A), se observó lo siguiente:</p> <ol style="list-style-type: none"><li>De 25 contrataciones por un importe total de \$4,666,089.9 (sin IVA), no se cuenta con al menos tres cotizaciones para cada adquisición (ver detalle en Anexo 1).</li><li>En 20 contrataciones por un importe total de \$3,852,395.53 (sin IVA), solo se solicitó cotización al prestador de servicios adjudicado, sin que se aportaran los elementos suficientes y pertinentes para acreditar que en la zona o región geográfica de que se trate, no existen al menos tres proveedores que puedan cotizar el bien o servicio con las condiciones o características requeridas (ver detalle en Anexo 2).</li><li>Se identificaron 7 solicitudes de cotización relacionadas a 4 contrataciones por un importe total de \$721,694.37 (sin IVA), de las cuales, se informó que fueron entregadas de manera física; sin embargo, no se cuenta con el acuse de recepción correspondiente (ver detalle en Anexo 3). Cabe destacar que, ninguno de los 7 prestadores de servicios proporcionó la cotización supuestamente solicitada.</li></ol> <p><b>CONCLUSIÓN:</b></p> <p>Conforme a lo antes expuesto, se determinó incumplimiento a la Ley de Adquisiciones, Arrendamientos y Servicios del Sector Público y su Reglamento, en virtud de que, las adjudicaciones directas no cuentan con al menos 3 cotizaciones con las mismas</p>	<p>consten en documento en el cual se Identifique indubitablemente al proveedor oferente. Asimismo, a fin de promover y fortalecer la transparencia en las contrataciones públicas de la entidad, la guía operativa deberá considerar lo siguiente:</p> <ol style="list-style-type: none"><li>En las solicitudes de cotización se deberá adjuntar el Anexo Técnico al oficio de solicitud que corresponda, de manera que, ambos documentos queden en un solo archivo y cuenten con número de identificación, a fin de transparentar la solicitud en las mismas condiciones para todos.</li><li>Contar con la constancia fehaciente del envío y recepción de la solicitud por parte del proveedor o prestador de servicios.</li><li>Para el caso de las solicitudes entregadas vía correo electrónico, contar con la documentación que acredite que la cuenta de correo electrónico pertenece al proveedor o prestador de servicios al que se le dirige la cotización.</li><li>Una vez enviadas las solicitudes de cotización, si fuera el caso de que no se reciba respuesta, se hará nueva solicitud a diferente proveedor o prestador de servicios, hasta alcanzar al</li></ol>
---	---



Órgano Interno de Control en el Centro de Investigación  
en Ciencias de Información Geoespacial, A.C.

Cédula de Resultados

Hojas No. 4 de 14  
Número de auditoría: 02/2021  
Número de observación: 02  
Monto fiscalizable: 28,466  
Monto fiscalizado: 5,036  
Monto por aclarar: 4,666  
Monto por recuperar: 0.0  
Riesgo: MR

<b>Ente:</b> Centro de Investigación en Ciencias de Información Geoespacial, A.C.	<b>Ramo:</b> 38 CONACYT
<b>Unidad Auditada:</b> Dirección de Administración	<b>Clave de programa y descripción de la auditoría:</b> 210 - Adquisiciones, Arrendamientos y Servicios

<p>condiciones, que se hayan obtenido en los treinta días previos al de la adjudicación, ni se acreditó que en la zona o región geográfica no existen al menos 3 prestadores de servicios capaces de proporcionar el servicio requerido.</p> <p>Asimismo, al carecer de acuses en las solicitudes de cotización, se resta transparencia a los procesos de adquisiciones, arrendamientos y servicios de la entidad.</p> <p><b>FUNDAMENTO LEGAL:</b></p> <p>Constitución Política de los Estados Unidos Mexicanos, artículo 134.</p> <p>Ley de Adquisiciones, Arrendamientos y Servicios del Sector Público, artículo 42.</p> <p>Reglamento de la Ley de Adquisiciones, Arrendamientos y Servicios del Sector Público, artículo 30 y 75.</p> <p>Manual de Organización del Centro de Investigación en Ciencias de Información Geoespacial, A.C., numeral 11, letras e, g, u, v y z; numeral 13, letras b, e, g, h, j y r.</p>	<p>menos las 3 cotizaciones requeridas por la normatividad.</p> <p>e) Para el caso donde no sea posible contar con al menos 3 cotizaciones en los términos señalados, se deberán documentar y acreditar las razones de dicha situación.</p> <p>f) Integrar en el expediente la documentación que se genere al respecto.</p> <p>g) Los demás aspectos que consideren necesarios para el fortalecimiento de la transparencia en las contrataciones públicas del CentroGeo.</p> <p>2. Hacer del conocimiento del personal del área de Adquisiciones de la entidad, la guía operativa antes mencionada, e instruirlo para que se dé cabal cumplimiento a la misma.</p> <p>3. Difundir la guía operativa en la página de internet del CentroGeo, a fin de que las áreas requirentes tomen conocimiento de la misma.</p> <p>4. Realizar las gestiones que sean necesarias para que la guía operativa sea incorporada en alguno de los documentos normativos internos del CentroGeo, verbigracia en las Políticas, Bases y Lineamientos en Materia de Adquisiciones,</p>
---	---



Órgano Interno de Control en el Centro de Investigación  
en Ciencias de Información Geoespacial, A.C.

Cédula de Resultados

Hojas No. 5 de 14  
Número de auditoría: 02/2021  
Número de observación: 02  
Monto fiscalizable: 28,466  
Monto fiscalizado: 5,036  
Monto por aclarar: 4,666  
Monto por recuperar: 0.0  
Riesgo: MR

Ente: Centro de Investigación en Ciencias de Información Geoespacial, A.C.	Ramo: 38 CONACYT
Unidad Auditada: Dirección de Administración	Clave de programa y descripción de la auditoría: 210 - Adquisiciones, Arrendamientos y Servicios

	<p>Arrendamientos y Servicios del CentroGeo (Pobalines), o en su caso, emitir un nuevo documento normativo.</p> <p>5. La Dirección de Administración deberá establecer el compromiso para que, en lo subsecuente se realicen las gestiones que sean necesarias para asegurar el cumplimiento de la guía operativa, a fin de promover y fortalecer la transparencia en las contrataciones públicas de la entidad.</p> <p>6. Presentar la observación y sus recomendaciones en el Comité de Adquisiciones, Arrendamientos y Servicios del CentroGeo, a efecto de que los miembros del Comité tomen conocimiento de los aspectos observados y recomendados, y que, en lo subsecuente, dichos aspectos sean considerados por los miembros para la revisión y dictaminación de los casos que se le presenten.</p> <p>Fecha de Firma: 18 de junio de 2021 Fecha Compromiso: 20 de agosto de 2021</p>
--	--

*[Handwritten signature and initials in blue ink]*



Órgano Interno de Control en el Centro de Investigación  
en Ciencias de Información Geoespacial, A.C.

Cédula de Resultados

Hojas No. 6 de 14  
Número de auditoría: 02/2021  
Número de observación: 02  
Monto fiscalizable: 28,466  
Monto fiscalizado: 5,036  
Monto por aclarar: 4,666  
Monto por recuperar: 0.0  
Riesgo: MR

Ente: Centro de Investigación en Ciencias de Información Geoespacial, A.C.	Ramo: 38 CONACYT
Unidad Auditada: Dirección de Administración	Clave de programa y descripción de la auditoría: 210 - Adquisiciones, Arrendamientos y Servicios

	 Lic. Omar Francisco Gómez Martínez Director de Administración del Centro de Investigación en Ciencias de Información Geoespacial, A.C.  C. Alma Delia Cabrera Zavala Prestadora de servicios en la Dirección de Administración del Centro de Investigación en Ciencias de Información Geoespacial, A.C.
--	---

La presente cédula, se suscribe conforme a los Artículos Segundo y Sexto del ACUERDO por el que se establecen los Lineamientos para el intercambio de información oficial a través de correo electrónico institucional como medida complementaria de las acciones para el combate de la enfermedad generada por el virus SARS-CoV2 (COVID-19) (D.O.F. 17-04-20)

Lic. Miguel Ángel García Jiménez  
Auditor

17 de junio de 2021  
Fecha de elaboración

Lic. César Larriva Ruiz  
Titular del Órgano Interno de Control

Escriba el texto



Órgano Interno de Control en el Centro de Investigación en Ciencias de Información Geoespacial, A.C.

Cédula de Resultados

Hojas No. 7 de 14  
 Número de auditoría: 02/2021  
 Número de observación: 02  
 Monto fiscalizable: 28,466  
 Monto fiscalizado: 5,036  
 Monto por aclarar: 4,666  
 Monto por recuperar: 0.0  
 Riesgo: MR

Ente: Centro de Investigación en Ciencias de Información Geoespacial, A.C.	Ramo: 38 CONACYT
Unidad Auditada: Dirección de Administración	Clave de programa y descripción de la auditoría: 210 - Adquisiciones, Arrendamientos y Servicios

ANEXO 1

No.	INFORMACIÓN DE LOS CONTRATOS							COTIZACIONES			
	PROVEEDOR	DESCRIPCIÓN DEL BIEN, ARRENDAMIENTO O SERVICIO	NÚMERO	FECHA DE FIRMA	IMPORTE S/I.V.A.	I.V.A.	IMPORTE TOTAL	EMISOR	FECHA DE COTIZACIÓN	IMPORTE COTIZADO (sin IVA)	NÚMERO DE COTIZACIONES OBTENIDAS
1	CARLOS ALBERTO GARCÍA LUNA CORTES	SERVICIOS JURÍDICOS ESPECIALIZADOS PARA DAR ATENCIÓN A 5 PROCESOS DE DEMANDAS LABORALES, INCLUYENDO: LA REVISIÓN CONSTANTE DE LOS EXPEDIENTES, DAR DEFENSA, PATROCINIO Y SEGUIMIENTO.	CENTROGEO-AD-F-08-001/2020	20/01/2020	\$92,000.00	\$ 14,720.00	\$ 106,720.00	Carlos Alberto García Luna Cortes	10/01/2020	\$ 92,000.00	2
								Julia Conde Camacho	09/01/2020	\$ 140,000.00	
2	OMAR VELASCO ORIA	SERVICIOS DE PRODUCCIÓN AUDIOVISUAL EDUCATIVA PARA LOS CURSOS MOOC, DIPLOMADOS Y CURSOS ESPECIALIZADOS Y EXTRAORDINARIOS SEGÚN CORRESPONDA PARA LA UNIDAD DE FORMACIÓN A DISTANCIA DEL CENTROGEO	CENTROGEO-AD-P-08-007/2020	12/02/2020	\$173,085.00	\$ 27,693.60	\$ 200,778.60	Omar Velasco Soria	06/02/2020	\$ 173,076.97	1
3	JOSÉ FERNANDO CID DE LEÓN ESTRADA	SERVICIO DE DISEÑO INSTRUCCIONAL Y ADMINISTRADOR DE PLATAFORMA PARA LOS CURSOS MOOC, DIPLOMADO, CURSOS ESPECIALIZADOS Y CURSOS ESPECIALIZADOS QUE IMPARTE LA UNIDAD DE FORMACIÓN A DISTANCIA DEL CENTROGEO	CENTROGEO-AD-P-08-008/2020	12/02/2020	\$207,692.52	\$ 33,230.77	\$ 240,923.09	José Fernando Cid de León Estrada	06/02/2020	\$ 207,692.32	1
4	RAQUEL MIRNA BARRÓN LÓPEZ	SERVICIO DE TUTORÍA PARA LOS CURSOS MOOC, DIPLOMADO, CURSOS ESPECIALIZADOS Y CURSOS EXTRAORDINARIOS DE LA UNIDAD DE FORMACIÓN A DISTANCIA DEL CENTROGEO	CENTROGEO-AD-P-08-009/2020	12/02/2020	\$173,085.00	\$ 27,693.60	\$ 200,778.60	Raquel Mirna Barrón López	06/02/2020	\$ 173,085.00	1
5	JUAN FRANCISCO CORTÉS CORONADO	SERVICIOS APOYO LEGAL EN MATERIA DE CIENCIA Y TECNOLOGÍA, PARA LA CELEBRACIÓN DE CONVENIOS INTERINSTITUCIONALES Y DE ASIGNACIÓN DE RECURSOS, REVISIÓN Y ACTUALIZACIÓN DE NORMAS INTERNAS EN LA MATERIA	CENTROGEO-AD-P-08-014/2020	13/04/2020	\$224,000.00	\$ 35,840.00	\$ 259,840.00	Juan Francisco Cortés Coronado	30/03/2020	\$ 224,000.00	1
6	ITERA SA DE CV	SERVICIO DE IMPARTICIÓN DE CURSO DE PREPARACIÓN EN LÍNEA PARA EL EXAMEN DE CERTIFICACIÓN PROJECT MANAGEMENT PROFESSIONAL (PMP)®	CENTROGEO-AD-P-09-001/2020	20/04/2020	\$236,500.00	\$ 37,840.00	\$ 274,340.00	IT Institute Advanced Information	13/04/2020	\$ 236,500.00	1



Órgano Interno de Control en el Centro de Investigación en Ciencias de Información Geoespacial, A.C.

Cédula de Resultados

Hojas No. 8 de 14  
 Número de auditoría: 02/2021  
 Número de observación: 02  
 Monto fiscalizable: 28,466  
 Monto fiscalizado: 5,036  
 Monto por aclarar: 4,666  
 Monto por recuperar: 0.0  
 Riesgo: MR

Ente: Centro de Investigación en Ciencias de Información Geoespacial, A.C.	Ramo: 38 CONACYT
Unidad Auditada: Dirección de Administración	Clave de programa y descripción de la auditoría: 210 – Adquisiciones, Arrendamientos y Servicios

No.	INFORMACIÓN DE LOS CONTRATOS							COTIZACIONES			
	PROVEEDOR	DESCRIPCIÓN DEL BIEN, ARRENDAMIENTO O SERVICIO	NÚMERO	FECHA DE FIRMA	IMPORTE S/I.V.A.	I.V.A.	IMPORTE TOTAL	EMISOR	FECHA DE COTIZACIÓN	IMPORTE COTIZADO (sin IVA)	NUMERO DE COTIZACIONES OBTENIDAS
7	ANDRÉS OSVALDO LÓPEZ PÉREZ	REALIZAR UN ANÁLISIS TERRITORIAL EN TORNO A LA MOVILIDAD DE PERSONAS Y MERCANCÍAS EN LA CIUDAD DE MÉXICO EN GENERAL Y EN LA ALCALDÍA AZCAPOTZALCO EN PARTICULAR PARA LA COMPRENSIÓN DEL FENÓMENO Y LA DEFINICIÓN DE ESTRATEGIAS QUE CONTRIBUYAN A DAR SOPORTE A LA TOMA DE DECISIONES ORIENTADA AL CAMBIO DE PATRONES DE MOVILIDAD PARA AMORNIZARLOS CON LO PREVISTO EN LA LEY DE MOVILIDAD DE LA CIUDAD DE MÉXICO.	CENTROGEO-AD-P-08-061/2020	06/07/2020	\$167,832.05	\$ 26,853.13	\$ 194,685.18	Andrés Oswaldo López Pérez	23/06/2020	\$ 167,832.05	1
8	ALFONSO CHÁVEZ MUÑOZ	SERVICIOS PARA LA GENERACIÓN DE PROPUESTAS SOBRE VIVIENDA Y ESTRUCTURA URBANA PARA EL PROYECTO PLAN MAESTRO VALLEJO-I, ETAPA B: MARCO ESTRATÉGICO	CENTROGEO-AD-P-08-085/2020	09/10/2020	\$200,000.00	\$ 32,000.00	\$ 232,000.00	Alfonso Chávez Muñoz	07/10/2020	\$200,000.00	1
9	CARLOS ANDRÉS CHÁVES SÁNCHEZ	SERVICIOS PARA LA GENERACIÓN DE PROPUESTAS SOBRE MOVILIDAD Y LOGÍSTICA PARA EL PROYECTO PLAN MAESTRO VALLEJO-I, ETAPA B: MARCO ESTRATÉGICO	CENTROGEO-AD-P-08-086/2020	09/10/2020	\$172,413.79	\$ 27,586.21	\$ 200,000.00	Carlos Andrés Chaves Sánchez	01/10/2020	\$ 172,413.79	1
10	JUAN CARLOS ZENTELLA GÓMEZ	SERVICIOS PARA LA GENERACIÓN DE PROPUESTAS SOBRE GESTIÓN DEL SUELO E INSTRUMENTACIÓN DE PROYECTOS PARA EL PROYECTO PLAN MAESTRO VALLEJO-I, ETAPA B: MARCO ESTRATÉGICO	CENTROGEO-AD-P-08-087/2020	09/10/2020	\$172,413.79	\$ 27,586.21	\$ 200,000.00	Juan Carlos Zentella Gómez	05/10/2020	\$ 172,413.79	1
11	RICARDO SANDOVAL MINERO	INSUMOS PARA EL DIAGNÓSTICO TERRITORIAL Y ESTRATEGIAS EN MATERIA DE PRESTACIÓN SOSTENIBLE DE LOS SERVICIOS DE AGUA Y SANEAMIENTO EN LA CIUDAD DE MÉXICO	CENTROGEO-AD-P-08-094/2020	09/10/2020	\$210,129.31	\$ 33,620.69	\$ 243,750.00	Ricardo Sandoval Minero	03/10/2020	\$ 210,129.30	1
12	ROSALVA MARÍA ANTONIETA LANDA ORDAZ	INSUMOS PARA EL DIAGNÓSTICO TERRITORIAL Y ESTRATEGIAS EN MATERIA DE GESTIÓN INTEGRAL DEL AGUA Y RIESGOS HÍDRICOS EN LA CIUDAD DE MÉXICO	CENTROGEO-AD-P-08-095/2020	09/10/2020	\$210,129.31	\$ 33,620.69	\$ 243,750.00	Rosalva María Antonieta Landa Ordez	01/10/2020	\$ 210,129.30	1
13	RAFAEL VALDIVIA LÓPEZ	COORDINADOR DEL COMPONENTE REGULACIÓN DE SUELO, DEL PROGRAMA DE ORDENAMIENTO TERRITORIAL	CENTROGEO-AD-P-08-096/2020	09/10/2020	\$232,758.62	\$ 37,241.38	\$ 270,000.00	Rafael Valdivia López	03/10/2020	\$ 232,758.62	1

*[Handwritten signatures and initials in blue ink]*



Órgano Interno de Control en el Centro de Investigación  
en Ciencias de Información Geoespacial, A.C.

Cédula de Resultados

Hojas No. 9 de 14  
Número de auditoría: 02/2021  
Número de observación: 02  
Monto fiscalizable: 28,466  
Monto fiscalizado: 5,036  
Monto por aclarar: 4,666  
Monto por recuperar: 0.0  
Riesgo: MR

Ente: Centro de Investigación en Ciencias de Información Geoespacial, A.C.	Ramo: 38 CONACYT
Unidad Auditada: Dirección de Administración	Clave de programa y descripción de la auditoría: 210 - Adquisiciones, Arrendamientos y Servicios

No.	INFORMACIÓN DE LOS CONTRATOS							COTIZACIONES			
	PROVEEDOR	DESCRIPCIÓN DEL BIEN, ARRENDAMIENTO O SERVICIO	NÚMERO	FECHA DE FIRMA	IMPORTE S/I.V.A.	I.V.A.	IMPORTE TOTAL	EMISOR	FECHA DE COTIZACIÓN	IMPORTE COTIZADO (sin IVA)	NUMERO DE COTIZACIONES OBTENIDAS
14	JOSÉ LUIS SALAZAR MAYA	ASISTENTE TÉCNICO Y EXPERTO EN SISTEMAS DE INFORMACIÓN GEOGRÁFICA. PARA LA ELABORACIÓN DEL CAPÍTULO DE REGULACIÓN DE SUELO DEL POT.	CENTROGEO-AD-P-08-097/2020	09/10/2020	\$155,172.41	\$ 24,827.59	\$ 180,000.00	José Luis Salazar Maya	28/09/2020	\$ 155,172.41	1
15	SALVADOR HERRERA MONTES	GENERACIÓN DE DIAGNÓSTICO Y POLÍTICAS DE VIVIENDA DESDE LA PERSPECTIVA DE VIVIENDA ADECUADA COMO PARTE DE LOS INSUMOS PARA EL PROGRAMA GENERAL DE ORDENAMIENTO TERRITORIAL	CENTROGEO-AD-P-08-098/2020	09/10/2020	\$229,956.90	\$ 36,793.10	\$ 266,750.00	Salvador Herrera Montes	30/09/2020	\$ 229,956.90	1
16	ALEJANDRA LÁMBARRI DE LEGARRETA	COORDINADOR DEL COMPONENTE REGULACIÓN DE SUELO DEL PROGRAMA DE ORDENAMIENTO TERRITORIAL	CENTROGEO-AD-P-08-099/2020	09/10/2020	\$188,145.55	\$ 30,103.29	\$ 218,248.84	Alejandra Lámbarri de Legarreta	30/09/2020	\$ 188,145.55	1
17	RUBÉN JAHIR MOJICA HERNÁNDEZ	ELABORACIÓN Y DESARROLLO DE LAS PREVISIONES, BASES, CRITERIOS Y COMPONENTES DE LA SECCIÓN DE INFRAESTRUCTURA FÍSICA DEL NUEVO PROGRAMA GENERAL DE ORDENAMIENTO TERRITORIAL DE LA CIUDAD DE MÉXICO.	CENTROGEO-AD-P-08-100/2020	09/10/2020	\$226,293.10	\$ 36,206.90	\$ 262,500.00	Rubén Jahir Mojica Hernández	02/10/2020	\$ 226,293.10	1
18	ALEJANDRO ZÁRATE DE LA TORRE	ELABORACIÓN Y DESARROLLO DE DIAGNÓSTICO Y ESTRATEGIAS PARA INSUMOS DEL PROGRAMA DE ORDENAMIENTO TERRITORIAL DE LA CIUDAD DE MÉXICO SOBRE LA MRE DE ESPACIO PÚBLICO Y CONVIVENCIA SOCIAL	CENTROGEO-AD-P-08-102/2020	09/10/2020	\$156,250.00	\$ 25,000.00	\$ 181,250.00	Alejandro Zárate de la Torre	28/09/2020	\$ 156,250.00	1
19	EDGAR VELASCO CASILLAS	ELABORACIÓN DE CARTOGRAFÍA Y ANÁLISIS TERRITORIAL PARA LA ELABORACIÓN DE DIAGNÓSTICO Y ESTRATEGIAS PARA INSUMOS DEL PROGRAMA DE ORDENAMIENTO TERRITORIAL DE LA CIUDAD DE MÉXICO SOBRE LA MRE DE ESPACIO PÚBLICO Y CONVIVENCIA SOCIAL	CENTROGEO-AD-P-08-103/2020	09/10/2020	\$156,250.00	\$ 25,000.00	\$ 181,250.00	Edgar Velasco Casillas	28/09/2020	\$ 156,250.00	1
20	XAVIER TREVIÑO THEESZ	DIAGNÓSTICO Y ESTRATEGIA SOBRE MOVILIDAD EN LA CIUDAD DE MÉXICO	CENTROGEO-AD-P-08-104/2020	09/10/2020	\$172,413.79	\$ 27,586.21	\$ 200,000.00	Xavier Treviño Theesz	05/10/2020	\$ 172,413.79	1
21	GEORGINA ALEJANDRA LEAL VALLEJO	DIAGNÓSTICO Y ESTRATEGIA SOBRE ACCESIBILIDAD EN LA CIUDAD DE MÉXICO	CENTROGEO-AD-P-08-105/2020	09/10/2020	\$172,413.79	\$ 27,586.21	\$ 200,000.00	Georgina Alejandra Leal Vallejo	05/10/2020	\$ 172,413.79	1



Órgano Interno de Control en el Centro de Investigación en Ciencias de Información Geoespacial, A.C.

Cédula de Resultados

Hojas No. 10 de 14  
 Número de auditoría: 02/2021  
 Número de observación: 02  
 Monto fiscalizable: 28,466  
 Monto fiscalizado: 5,036  
 Monto por aclarar: 4,666  
 Monto por recuperar: 0.0  
 Riesgo: MR

Ente: Centro de Investigación en Ciencias de Información Geoespacial, A.C.	Ramo: 38 CONACYT
Unidad Auditada: Dirección de Administración	Clave de programa y descripción de la auditoría: 210 – Adquisiciones, Arrendamientos y Servicios

No.	INFORMACIÓN DE LOS CONTRATOS							COTIZACIONES			
	PROVEEDOR	DESCRIPCIÓN DEL BIEN, ARRENDAMIENTO O SERVICIO	NÚMERO	FECHA DE FIRMA	IMPORTE S/I.V.A.	I.V.A.	IMPORTE TOTAL	EMISOR	FECHA DE COTIZACIÓN	IMPORTE COTIZADO (sin IVA)	NUMERO DE COTIZACIONES OBTENIDAS
22	SANDRA PATRICIA CAMACHO OTERO	SERVICIO PARA LA ELABORACIÓN DE LOS INSUMOS PARA EL PROGRAMA GENERAL DE ORDENAMIENTO TERRITORIAL DE LA CIUDAD DE MÉXICO. MATERIA DE RELEVANCIA ESTRATÉGICA DE VULNERABILIDAD, RESILIENCIA, PREVENCIÓN Y MITIGACIÓN DE RIESGOS	CENTROGEO-AD-P-08-106/2020	09/10/2020	\$196,120.69	\$ 31,379.31	\$ 227,500.00	Sandra Patricia Carnacho Otero	05/10/2020	\$ 196,120.69	1
23	ENRIQUE PROVENCIO DURAZO	SUPERVISIÓN TÉCNICA ESPECIALIZADA DE LAS TAREAS DE ANÁLISIS, INTEGRACIÓN Y REVISIÓN DE LOS INSUMOS PARA LA ELABORACIÓN DEL PROGRAMA GENERAL DE ORDENAMIENTO TERRITORIAL DE LA CIUDAD DE MÉXICO	CENTROGEO-AD-P-08-119/2020	09/10/2020	\$160,000.00	\$ 25,600.00	\$ 185,600.00	Enrique Provenccio Durazo	08/10/2020	\$ 160,000.00	1
24	SCENERIES AND STRATEGY, SAPI DE CV	SERVICIOS PARA LA GENERACIÓN DEL PRONÓSTICO Y LOS ESCENARIOS PARA EL PROYECTO PLAN MAESTRO VALLEJO- ETAPA B: MARCO ESTRATÉGICO	CENTROGEO-AD-P-09-006/2020	09/10/2020	\$200,000.00	\$ 32,000.00	\$ 232,000.00	Alberto Carral Dávila	01/10/2020	\$200,000.00	1
25	ECA BUSSINES GROUP S.A. DE C.V.	SERVICIOS PARA LA GENERACIÓN DE PROPUESTAS SOBRE AGRUPAMIENTOS PRODUCTIVOS PARA EL PROYECTO PLAN MAESTRO VALLEJO- ETAPA B: MARCO ESTRATÉGICO	CENTROGEO-AD-P-09-008/2020	09/10/2020	\$181,034.48	\$ 28,965.52	\$ 210,000.00	Blanca Estela Garza Acevedo	07/10/2020	\$ 181,034.48	1
<b>TOTAL:</b>					<b>\$4,666,089.90</b>	<b>\$746,574.38</b>	<b>\$5,412,664.28</b>				

ANEXO 2

No.	INFORMACIÓN DE LOS CONTRATOS						SOLICITUDES DE COTIZACIÓN		
	PROVEEDOR	DESCRIPCIÓN DEL BIEN, ARRENDAMIENTO O SERVICIO	NÚMERO	IMPORTE S/I.V.A.	I.V.A.	IMPORTE TOTAL	FECHA	LA SOLICITUD VA DIRIGIDA A:	NUMERO DE SOLICITUDES DE COTIZACIÓN
1	JUAN FRANCISCO CORTÉS CORONADO	SERVICIOS APOYO LEGAL EN MATERIA DE CIENCIA Y TECNOLOGÍA, PARA LA CELEBRACIÓN DE CONVENIOS INTERINSTITUCIONALES Y DE ASIGNACIÓN DE RECURSOS; REVISIÓN Y ACTUALIZACIÓN DE NORMAS INTERNAS EN LA MATERIA	CENTROGEO-AD-P-08-014/20202	\$224,000.00	\$ 35,840.00	\$ 259,840.00	27/03/2020	Juan Francisco Cortés Coronado	1
2	IT ERA SA DE CV	SERVICIO DE IMPARTICIÓN DE CURSO DE PREPARACIÓN EN LÍNEA PARA EL EXAMEN DE CERTIFICACIÓN PROJECT MANAGEMENT PROFESSIONAL (P.M.P)®	CENTROGEO-AD-P-09-001/2020	\$236,500.00	\$ 37,840.00	\$ 274,340.00	09/04/2020	IT Institute Advanced Information	1

*(Handwritten signatures and marks)*



Órgano Interno de Control en el Centro de Investigación  
en Ciencias de Información Geoespacial, A.C.

Cédula de Resultados

Hojas No. 11 de 14  
Número de auditoría: 02/2021  
Número de observación: 02  
Monto fiscalizable: 28,466  
Monto fiscalizado: 5,036  
Monto por aclarar: 4,666  
Monto por recuperar: 0.0  
Riesgo: MR

Ente: Centro de Investigación en Ciencias de Información Geoespacial, A.C.	Ramo: 38 CONACYT
Unidad Auditada: Dirección de Administración	Clave de programa y descripción de la auditoría: 210 - Adquisiciones, Arrendamientos y Servicios

No.	INFORMACIÓN DE LOS CONTRATOS					SOLICITUDES DE COTIZACIÓN			
	PROVEEDOR	DESCRIPCIÓN DEL BIEN, ARRENDAMIENTO O SERVICIO	NÚMERO	IMPORTE S/I.V.A.	I.V.A.	IMPORTE TOTAL	FECHA	LA SOLICITUD VA DIRIGIDA A:	NÚMERO DE SOLICITUDES DE COTIZACIÓN
3	ALFONSO CHÁVEZ MUÑOZ	SERVICIOS PARA LA GENERACIÓN DE PROPUESTAS SOBRE VIVIENDA Y ESTRUCTURA URBANA PARA EL PROYECTO PLAN MAESTRO VALLEJO-I, ETAPA B: MARCO ESTRATÉGICO	CENTROGEO-AD-P-08-085/2020	\$200,000.00	\$ 32,000.00	\$ 232,000.00	29/04/2021	Alfonso Chávez Muñoz	1
4	CARLOS ANDRÉS CHÁVES SÁNCHEZ	SERVICIOS PARA LA GENERACIÓN DE PROPUESTAS SOBRE MOVILIDAD Y LOGÍSTICA PARA EL PROYECTO PLAN MAESTRO VALLEJO-I, ETAPA B: MARCO ESTRATÉGICO	CENTROGEO-AD-P-08-086/2020	\$172,413.79	\$ 27,586.21	\$ 200,000.00	30/09/2020	Carlos Andrés Cháves Sánchez	1
5	JUAN CARLOS ZENTELLA GÓMEZ	SERVICIOS PARA LA GENERACIÓN DE PROPUESTAS SOBRE GESTIÓN DEL SUELO E INSTRUMENTACIÓN DE PROYECTOS PARA EL PROYECTO PLAN MAESTRO VALLEJO-I, ETAPA B: MARCO ESTRATÉGICO	CENTROGEO-AD-P-08-087/2020	\$172,413.79	\$ 27,586.21	\$ 200,000.00	30/09/2020	Juan Carlos Zentella Gómez	1
6	RICARDO SANDOVAL MINERO	INSUMOS PARA EL DIAGNÓSTICO TERRITORIAL Y ESTRATEGIAS EN MATERIA DE PRESTACIÓN SOSTENIBLE DE LOS SERVICIOS DE AGUA Y SANEAMIENTO EN LA CIUDAD DE MÉXICO	CENTROGEO-AD-P-08-094/2020	\$210,129.31	\$ 33,620.69	\$ 243,750.00	28/09/2020	Ricardo Sandoval Minero	1
7	ROSALVA MARÍA ANTONIETA LANDA ORDAZ	INSUMOS PARA EL DIAGNÓSTICO TERRITORIAL Y ESTRATEGIAS EN MATERIA DE GESTIÓN INTEGRAL DEL AGUA Y RIESGOS HIDRICOS EN LA CIUDAD DE MÉXICO	CENTROGEO-AD-P-08-095/2020	\$210,129.31	\$ 33,620.69	\$ 243,750.00	28/09/2020	Rosalva María Antonieta Landa Ordez	1
8	RAFAEL VALDIVIA LÓPEZ	COORDINADOR DEL COMPONENTE REGULACIÓN DE SUELO, DEL PROGRAMA DE ORDENAMIENTO TERRITORIAL.	CENTROGEO-AD-P-08-096/2020	\$232,758.62	\$ 37,241.38	\$ 270,000.00	28/09/2020	Rafael Valdivia López	1
9	JOSÉ LUIS SALAZAR MAYA	ASISTENTE TÉCNICO Y EXPERTO EN SISTEMAS DE INFORMACIÓN GEOGRÁFICA, PARA LA ELABORACIÓN DEL CAPÍTULO DE REGULACIÓN DE SUELO DEL POT.	CENTROGEO-AD-P-08-097/2020	\$155,172.41	\$ 24,827.59	\$ 180,000.00	28/09/2020	José Luis Salazar Maya	1



Órgano Interno de Control en el Centro de Investigación en Ciencias de Información Geoespacial, A.C.

Cédula de Resultados

Hojas No. 12 de 14  
 Número de auditoría: 02/2021  
 Número de observación: 02  
 Monto fiscalizable: 28,466  
 Monto fiscalizado: 5,036  
 Monto por aclarar: 4,666  
 Monto por recuperar: 0.0  
 Riesgo: MR

Ente: Centro de Investigación en Ciencias de Información Geoespacial, A.C.	Ramo: 38 CONACYT
Unidad Auditada: Dirección de Administración	Clave de programa y descripción de la auditoría: 210 – Adquisiciones, Arrendamientos y Servicios

No.	INFORMACIÓN DE LOS CONTRATOS						SOLICITUDES DE COTIZACIÓN		
	PROVEEDOR	DESCRIPCIÓN DEL BIEN, ARRENDAMIENTO O SERVICIO	NÚMERO	IMPORTE S/I.V.A.	I.V.A.	IMPORTE TOTAL	FECHA	LA SOLICITUD VA DIRIGIDA A:	NUMERO DE SOLICITUDES DE COTIZACIÓN
10	SALVADOR HERRERA MONTES	GENERACIÓN DE DIAGNÓSTICO Y POLÍTICAS DE VIVIENDA DESDE LA PERSPECTIVA DE VIVIENDA ADECUADA COMO PARTE DE LOS INSUMOS PARA EL PROGRAMA GENERAL DE ORDENAMIENTO TERRITORIAL	CENTROGEO-AD-P-08-098/2020	\$229,956.90	\$ 36,793.10	\$ 266,750.00	28/09/2020	Salvador Herrera Montes	1
11	ALEJANDRA LÁMBARRI DE LEGARRETA	COORDINADOR DEL COMPONENTE REGULACIÓN DE SUELO, DEL PROGRAMA DE ORDENAMIENTO TERRITORIAL.	CENTROGFO-AD-P-08-099/2020	\$188,145.55	\$ 30,103.29	\$ 218,248.84	28/09/2020	Alejandra Lámbarri de Legarreta	1
12	RUBÉN JAHIR MOJICA HERNÁNDEZ	ELABORACIÓN Y DESARROLLO DE LAS PREVISIONES, BASES, CRITERIOS Y COMPONENTES DE LA SECCIÓN DE INFRAESTRUCTURA FÍSICA DEL NUEVO PROGRAMA GENERAL DE ORDENAMIENTO TERRITORIAL DE LA CIUDAD DE MÉXICO.	CENTROGEO-AD-P-08-100/2020	\$226,293.10	\$ 36,206.90	\$ 262,500.00	28/09/2020	Rubén Jahir Mojica Hernández	1
13	ALEJANDRO ZÁRATE DE LA TORRE	ELABORACIÓN Y DESARROLLO DE DIAGNÓSTICO Y ESTRATEGIAS PARA INSUMOS DEL PROGRAMA DE ORDENAMIENTO TERRITORIAL DE LA CIUDAD DE MÉXICO SOBRE LA MRE DE ESPACIO PÚBLICO Y CONVIVENCIA SOCIAL.	CENTROGEO-AD-P-08-102/2020	\$156,250.00	\$ 25,000.00	\$ 181,250.00	28/09/2020	Alejandro Zárate de la Torre	1
14	EDGAR VELASCO CASILLAS	ELABORACIÓN DE CARTOGRAFÍA Y ANÁLISIS TERRITORIAL PARA LA ELABORACIÓN DE DIAGNÓSTICO Y ESTRATEGIAS PARA INSUMOS DEL PROGRAMA DE ORDENAMIENTO TERRITORIAL DE LA CIUDAD DE MÉXICO SOBRE LA MRE DE ESPACIO PÚBLICO Y CONVIVENCIA SOCIAL.	CENTROGEO-AD-P-08-103/2020	\$156,250.00	\$ 25,000.00	\$ 181,250.00	28/09/2020	Edgar Velasco Casillas	1
15	XAVIER TREVIÑO THEESZ	DIAGNÓSTICO Y ESTRATEGIA SOBRE MOVILIDAD EN LA CIUDAD DE MÉXICO	CENTROGEO-AD-P-08-104/2020	\$172,413.79	\$ 27,586.21	\$ 200,000.00	28/09/2020	Xavier Treviño Theesz	1

*[Handwritten signatures and marks in blue ink]*



Órgano Interno de Control en el Centro de Investigación en Ciencias de Información Geoespacial, A.C.

Cédula de Resultados

Hojas No. 13 de 14  
 Número de auditoría: 02/2021  
 Número de observación: 02  
 Monto fiscalizable: 28,466  
 Monto fiscalizado: 5,036  
 Monto por aclarar: 4,666  
 Monto por recuperar: 0.0  
 Riesgo: MR

Ente: Centro de Investigación en Ciencias de Información Geoespacial, A.C.	Ramo: 38 CONACYT
Unidad Auditada: Dirección de Administración	Clave de programa y descripción de la auditoría: 210 - Adquisiciones, Arrendamientos y Servicios

No.	INFORMACIÓN DE LOS CONTRATOS					SOLICITUDES DE COTIZACIÓN			
	PROVEEDOR	DESCRIPCIÓN DEL BIEN, ARRENDAMIENTO O SERVICIO	NÚMERO	IMPORTE S/I.V.A.	I.V.A.	IMPORTE TOTAL	FECHA	LA SOLICITUD VA DIRIGIDA A:	NUMERO DE SOLICITUDES DE COTIZACIÓN
16	GEORGINA ALEJANDRA LEAL VALLEJO	DIAGNÓSTICO Y ESTRATEGIA SOBRE ACCESIBILIDAD EN LA CIUDAD DE MÉXICO	CENTROGEO-AD-P-08-105/2020	\$172,413.79	\$ 27,586.21	\$ 200,000.00	28/09/2020	Georgina Alejandra Leal Vallejo	1
17	SANDRA PATRICIA CAMACHO OTERO	SERVICIO PARA LA ELABORACIÓN DE LOS INSUMOS PARA EL PROGRAMA GENERAL DE ORDENAMIENTO TERRITORIAL DE LA CIUDAD DE MÉXICO. MATERIA DE RELEVANCIA ESTRATÉGICA DE VULNERABILIDAD, RESILIENCIA, PREVENCIÓN Y MITIGACIÓN DE RIESGOS	CENTROGEO-AD-P-08-106/2020	\$196,120.69	\$ 31,379.31	\$ 227,500.00	28/09/2020	Sandra Patricia Camacho Otero	1
18	ENRIQUE PROVENCIO DURAZO	SUPERVISIÓN TÉCNICA ESPECIALIZADA DE LAS TAREAS DE ANÁLISIS, INTEGRACIÓN Y REVISIÓN DE LOS INSUMOS PARA LA ELABORACIÓN DEL PROGRAMA GENERAL DE ORDENAMIENTO TERRITORIAL DE LA CIUDAD DE MÉXICO	CENTROGEO-AD-P-08-119/2020	\$160,000.00	\$ 25,600.00	\$ 185,600.00	06/10/2020	Enrique Provencio Durazo	1
19	SCENERIES AND STRATEGY, SAPI DE CV	SERVICIOS PARA LA GENERACIÓN DEL PRONÓSTICO Y LOS ESCENARIOS PARA EL PROYECTO PLAN MAESTRO VALLEJO-I, ETAPA B: MARCO ESTRATÉGICO	CENTROGEO-AD-P-09-006/2020	\$200,000.00	\$ 32,000.00	\$ 232,000.00	30/09/2020	Alberto Carral Dávila	1
20	ECA BUSSINES GROUP S.A. DE C.V.	SERVICIOS PARA LA GENERACIÓN DE PROPUESTAS SOBRE AGRUPAMIENTOS PRODUCTIVOS PARA EL PROYECTO PLAN MAESTRO VALLEJO-I, ETAPA B: MARCO ESTRATÉGICO	CENTROGEO-AD-P-09-008/2020	\$181,034.48	\$ 28,965.52	\$ 210,000.00	30/09/2020	Blanca Estela Garza Acevedo	1
<b>TOTAL:</b>				<b>\$3,852,395.53</b>	<b>\$616,383.28</b>	<b>\$4,468,778.81</b>			

*[Handwritten signatures and initials in blue ink]*



Órgano Interno de Control en el Centro de Investigación en Ciencias de Información Geoespacial, A.C.

Cédula de Resultados

Hojas No. 14 de 14  
 Número de auditoría: 02/2021  
 Número de observación: 02  
 Monto fiscalizable: 28,466  
 Monto fiscalizado: 5,036  
 Monto por aclarar: 4,666  
 Monto por recuperar: 0.0  
 Riesgo: MR

Ente: Centro de Investigación en Ciencias de Información Geoespacial, A.C.	Ramo: 38 CONACYT
Unidad Auditada: Dirección de Administración	Clave de programa y descripción de la auditoría: 210 - Adquisiciones, Arrendamientos y Servicios

ANEXO 3

No.	PROVEEDOR	DESCRIPCIÓN DEL BIEN, ARRENDAMIENTO O SERVICIO	NÚMERO	IMPORTE S/I.V.A.	I.V.A.	IMPORTE TOTAL	SOLICITUDES DE COTIZACIÓN				
							CONS.	FECHA	LA SOLICITUD VA DIRIGIDA A:	¿SE ACREDITÓ SU ENTREGA?	COTIZÓ EL SERVICIO REQUERIDO
1	OMAR VELASCO ORIA	SERVICIOS DE PRODUCCIÓN AUDIOVISUAL EDUCATIVA PARA LOS CURSOS MOOC, DIPLOMADOS Y CURSOS ESPECIALIZADOS Y EXTRAORDINARIOS SEGÚN CORRESPONDA PARA LA UNIDAD DE FORMACIÓN A DISTANCIA DEL CENTROGEO	CENTROGEO-AD-P-08-007/2020	\$173,085.00	\$27,693.60	\$200,778.60	1	05/02/2020	Angel Ortegon	Sin acuse	NO
							2	05/02/2020	Eduardo Saravia	Sin acuse	NO
2	JOSÉ FERNANDO CID DE LEÓN ESTRADA	SERVICIO DE DISEÑO INSTRUCCIONAL Y ADMINISTRADOR DE PLATAFORMA PARA LOS CURSOS MOOC, DIPLOMADO, CURSOS ESPECIALIZADOS Y CURSOS	CENTROGEO-AD-P-08-008/2020	\$207,692.32	\$ 33,230.77	\$240,923.09	3	05/02/2020	Eloisa Martinez Nájera	Sin acuse	NO
							4	05/02/2020	Jesús Ortiz Coronado	Sin acuse	NO
3	RAQUEL MIRNA BARRÓN LÓPEZ	SERVICIO DE TUTORÍA PARA LOS CURSOS: MOOC, DIPLOMADO, CURSOS ESPECIALIZADOS Y CURSOS EXTRAORDINARIOS DE LA UNIDAD DE	CENTROGEO-AD-P-08-009/2020	\$173,085.00	\$27,693.60	\$200,778.60	5	05/02/2020	Viniza Irais Ledezma Barrón	Sin acuse	NO
							6	05/02/2020	Víctor López Lagunes	Sin acuse	NO
4	ANDRÉS OSVALDO LÓPEZ PÉREZ	REALIZAR UN ANÁLISIS TERRITORIAL EN TORNO A LA MOVILIDAD DE PERSONAS Y MERCANCÍAS EN LA CIUDAD DE MÉXICO EN GENERAL Y EN LA ALCALDÍA AZCAPOTZALCO EN PARTICULAR PARA LA COMPRENSIÓN DEL FENÓMENO Y LA DEFINICIÓN DE ESTRATEGIAS QUE CONTRIBUYAN A DAR SOPORTE A LA TOMA DE DECISIONES ORIENTADA AL CAMBIO DE PATRONES DE MOVILIDAD PARA AMORNIZARLOS CON LO PREVISTO EN LA LEY DE MOVILIDAD DE LA CIUDAD DE MÉXICO.	CENTROGEO-AD-P-08-061/2020	\$167,832.05	\$ 26,853.13	\$ 194,685.18	7	22/06/2020	Humberto López Montiel	Sin acuse	NO
<b>TOTAL:</b>				<b>\$721,694.37</b>	<b>\$115,471.10</b>	<b>\$837,165.47</b>					

*[Handwritten signature]*



Órgano Interno de Control en el Centro de Investigación  
en Ciencias de Información Geoespacial, A.C.

Cédula de Resultados

Hojas No. 1 de 5  
Número de auditoría: 02/2021  
Número de observación: 03  
Monto fiscalizable: 28,466  
Monto fiscalizado: 4,232  
Monto por aclarar: 3,835  
Monto por recuperar: 0.0  
Riesgo: MR

Ente: Centro de Investigación en Ciencias de Información Geoespacial, A.C.	Ramo: 38 CONACYT
Unidad Auditada: Dirección de Administración	Clave de programa y descripción de la auditoría: 210 – Adquisiciones, Arrendamientos y Servicios

<p><b>EXCEPCIONES A LA LICITACIÓN PÚBLICA SIN ACREDITAR LOS CRITERIOS EN LOS QUE SE FUNDA</b></p> <p><b>DEBER SER:</b></p> <p>Ley de Adquisiciones, Arrendamientos y Servicios del Sector Público:</p> <p>Artículo 40.- ...</p> <p>La selección del procedimiento de excepción que realicen las dependencias y entidades deberá fundarse y motivarse, según las circunstancias que concurran en cada caso, en criterios de economía, eficacia, eficiencia, imparcialidad, honradez y transparencia que resulten procedentes para obtener las mejores condiciones para el Estado. El acreditamiento del o los criterios en los que se funda; así como la justificación de las razones en las que se sustente el ejercicio de la opción, deberán constar por escrito y ser firmado por el titular del área usuaria o requirente de los bienes o servicios.</p> <p><b>SER:</b></p> <p>De la revisión a los escritos de justificación de la excepción a licitación pública de 15 contrataciones por un importe total de \$4,231,966.93 (sin IVA), efectuadas por el Centro de Investigación Ciencias de Información Geoespacial, A.C. (CentroGeo) en el ejercicio 2020 con fundamentó en el artículo 41 de la Ley de Adquisiciones, Arrendamientos y Servicios del Sector Público, se determinó que, en la justificación de 14 contrataciones por un importe total de \$3,835,415.21 (sin IVA) (ver detalle en Anexo 1), no se acreditan totalmente los criterios en los que se fundaron las contrataciones, por lo siguiente:</p> <ol style="list-style-type: none"><li>1. Se hace mención de que los criterios de eficacia y eficiencia se acreditan debido a que, el prestador de servicios propuesto para la contratación, cuenta con el perfil y experiencia necesarios para la prestación del servicio; sin embargo, no se especifica cuál es el perfil y la experiencia con la que cuenta dicho prestador para llevar cabo</li></ol>	<p>Con el propósito de subsanar la situación comentada en la presente observación y el de evitar su recurrencia, este Órgano Interno de Control, solicita a la Dirección de Administración, se realicen las siguientes medidas:</p> <p><b>OBSERVACIÓN CORRECTIVA:</b></p> <ol style="list-style-type: none"><li>1. Elaborar y presentar al Órgano Interno de Control, un informe en el que se expliquen pormenorizadamente las circunstancias de modo, tiempo y lugar de lo siguiente:<ol style="list-style-type: none"><li>a) La justificación por la cual, en los escritos de justificación de las 14 contrataciones que se mencionan en la observación, no se especificó la información y/o adjuntó documentación para acreditar los criterios en los que se fundaron las contrataciones.</li></ol></li></ol> <p>El informe que se presente deberá contener el nombre, puesto y firma de los servidores públicos responsables de la información y proporcionar en su caso, la documentación que acredite los hechos que se describan.</p> <p><b>RECOMENDACIÓN PREVENTIVA:</b></p> <ol style="list-style-type: none"><li>1. El Director de Administración deberá instruir a las personas servidoras públicas que</li></ol>
---	--



Órgano Interno de Control en el Centro de Investigación  
en Ciencias de Información Geoespacial, A.C.

Cédula de Resultados

Hojas No. 2 de 5  
Número de auditoría: 02/2021  
Número de observación: 03  
Monto fiscalizable: 28,466  
Monto fiscalizado: 4,232  
Monto por aclarar: 3,835  
Monto por recuperar: 0.0  
Riesgo: MR

Ente: Centro de Investigación en Ciencias de Información Geoespacial, A.C.	Ramo: 38 CONACYT
Unidad Auditada: Dirección de Administración	Clave de programa y descripción de la auditoría: 210 – Adquisiciones, Arrendamientos y Servicios

el servicio a contratar, ni se adjunta el currículum o alguna documentación que acredite lo manifestado en la justificación.

2. Asimismo, se menciona que se acredita los criterios de imparcialidad, honradez y transparencia a través de la investigación de mercado; no obstante, en las investigaciones de mercado refieren consultas en la información histórica del CentroGeo y en algunas otras instituciones, sin que se detallen ni documenten dichas consultas, por lo que, los criterios no se acreditan totalmente.

**CONCLUSIÓN:**

Los escritos de justificación para la excepción a la licitación pública, carecen de información suficiente y pertinente para acreditar lo asentado en ellos.

**FUNDAMENTO LEGAL:**

Ley de Adquisiciones, Arrendamientos y Servicios del Sector Público, artículo 40.

Manual de Organización del Centro de Investigación en Ciencias de Información Geoespacial, A.C., numeral 11, letras e, g, u, v y z; numeral 13, letras b, e, g, h, j y r.

corresponda, a fin de que, en lo subsecuente realice lo siguiente:

- a) Asegurarse de que, en los escritos de justificación de la excepción a licitación pública, se incluya la información y documentación que sea necesaria, a fin de que los criterios en los que se funda la excepción, se encuentren debidamente acreditados.
2. La Dirección de Administración deberá establecer el compromiso para que, en lo subsecuente se realicen las gestiones que sean necesarias con las áreas requirentes, a fin de que los criterios de excepción a la licitación pública se acrediten de manera suficiente y pertinente.
3. Presentar la observación y sus recomendaciones en el Comité de Adquisiciones, Arrendamientos y Servicios del CentroGeo, a efecto de que los miembros del Comité tomen conocimiento de los aspectos observados y recomendados, y que, en lo subsecuente, dichos aspectos sean considerados por los miembros para la revisión y dictaminación de los casos que se le presenten.





Órgano Interno de Control en el Centro de Investigación  
en Ciencias de Información Geoespacial, A.C.

Cédula de Resultados

Hojas No. 3 de 5  
Número de auditoría: 02/2021  
Número de observación: 03  
Monto fiscalizable: 28,466  
Monto fiscalizado: 4,232  
Monto por aclarar: 3,835  
Monto por recuperar: 0.0  
Riesgo: MR

Ente: Centro de Investigación en Ciencias de Información Geoespacial, A.C.	Ramo: 38 CONACYT
Unidad Auditada: Dirección de Administración	Clave de programa y descripción de la auditoría: 210 – Adquisiciones, Arrendamientos y Servicios

	Fecha de Firma: 18 de junio de 2021 Fecha Compromiso: 20 de agosto de 2021   Lic. Omar Francisco Gómez Martínez Director de Administración del Centro de Investigación en Ciencias de Información Geoespacial, A.C.   C. Alma Delia Cabrera Zavala Prestadora de servicios en la Dirección de Administración del Centro de Investigación en Ciencias de Información Geoespacial, A.C.
--	--

La presente cédula, se suscribe conforme a los Artículos Segundo y Sexto del ACUERDO por el que se establecen los Lineamientos para el intercambio de información oficial a través de correo electrónico institucional como medida complementaria de las acciones para el combate de la enfermedad generada por el virus SARS-CoV2 (COVID-19) (D.O.F. 17-04-20)

Lic. Miguel Ángel García Jiménez  
Auditor

17 de junio de 2021  
Fecha de elaboración



Lic. César Larriva Ruiz  
Titular del Órgano Interno de Control

Escriba el texto



Órgano Interno de Control en el Centro de Investigación en Ciencias de Información Geoespacial, A.C.

Cédula de Resultados

Hojas No. 4 de 5  
 Número de auditoría: 02/2021  
 Número de observación: 03  
 Monto fiscalizable: 28,466  
 Monto fiscalizado: 4,232  
 Monto por aclarar: 3,835  
 Monto por recuperar: 0.0  
 Riesgo: MR

Ente: Centro de Investigación en Ciencias de Información Geoespacial, A.C.	Ramo: 38 CONACYT
Unidad Auditada: Dirección de Administración	Clave de programa y descripción de la auditoría: 210 - Adquisiciones, Arrendamientos y Servicios

ANEXO 1

CONTRATACIONES REALIZADAS POR EXCEPCIÓN A LA LICITACIÓN PÚBLICA							
No.	ART/ FRACC	PRESTADOR DE SERVICIOS	DESCRIPCIÓN DEL SERVICIO	NÚMERO DEL CONTRATO	IMPORTE SIN IVA	I.V.A.	IMPORTE TOTAL
1	41, XIV	ULISES LÓPEZ BENGOA	SERVICIO ELABORACIÓN DE INDICADORES PROXY QUE PERMITA DAR SEGUIMIENTO Y EVALUAR EL IMPACTO-DESEMPEÑO DE LOS PROGRAMAS DE LA CIUDAD DE MÉXICO, QUE INCIDEN EN LA BIODIVERSIDAD Y PARTICULARMENTE EN LA INFRAESTRUCTURA VERDE (JARDINES POLINIZADORES, DEL RETO VERDE, CONTROL DE PLAGAS, EDUCACIÓN AMBIENTAL, ETC.)	CENTROGEO-AD-F-08-062/2020	\$ 160,000.00	\$ 25,600.00	\$ 185,600.00
2	41, XIV	SANDRA ANCELICA LORENZANA CUEVAS	ACOMPANAMIENTO E INTEGRACIÓN EN LAS TAREAS DE CONSTRUCCIÓN Y DISEÑO DE UNA LÍNEA BASE UTILIZANDO UNA METODOLOGÍA QUE INCLUYA INDICADORES DIRECTOS Y PROXY QUE PERMITA DAR SEGUIMIENTO Y EVALUAR EL IMPACTO-DESEMPEÑO DE LOS PROGRAMAS DE LA CIUDAD DE MÉXICO, QUE INCIDEN EN LA BIODIVERSIDAD Y PARTICULARMENTE EN LA INFRAESTRUCTURA VERDE (JARDINES POLINIZADORES, DEL RETO VERDE, CONTROL DE PLAGAS, EDUCACIÓN AMBIENTAL, ETC.)	CENTROGEO-AD-F-08-063/2020	\$ 179,370.64	\$ 28,699.30	\$ 208,069.94
3	41, VII	ADÁN ZUÑIGA RÍOS	COORDINAR EL DISEÑO CONCEPTUAL, DESARROLLO E INTEGRACIÓN DEL ESTUDIO PARA LA GENERACIÓN DE UNA LÍNEA BASE (PROXY) PARA VALORAR EL IMPACTO DE PROGRAMAS GUBERNAMENTALES RELACIONADOS CON LA BIODIVERSIDAD (INFRAESTRUCTURA VERDE) EN LA CIUDAD DE MÉXICO, CONTEMPLANDO LAS ETAPAS DE ELABORACIÓN EN GABINETE, TRABAJO CON EXPERTOS Y COMPILACIÓN Y SISTEMATIZACIÓN DE TRABAJO DE CAMPO	CENTROGEO-AD-P-08-073/2020	\$ 900,000.00	\$ 144,000.00	\$ 1,044,000.00
4	41, XIV	ENRIQUE PROVENCIO DURAZO	SERVICIO QUE CONTEMPLA EL ANÁLISIS, INTEGRACIÓN Y REVISIÓN DE LOS INSUMOS PARA LA ELABORACIÓN DEL PLAN GENERAL DE DESARROLLO 2040 DE LA CIUDAD DE MÉXICO, LA COORDINACIÓN EL GRUPO DE EXPERTOS QUE PARTICIPARÁN EN EL DESARROLLO DEL PROYECTO Y REVISIÓN E INTEGRACIÓN COMPLETA DEL DOCUMENTO DENOMINADO PLAN GENERAL DE DESARROLLO DE LA CIUDAD DE MÉXICO 2040	CENTROGEO-AD-P-08-074/2020	\$ 400,000.00	\$ 64,000.00	\$ 464,000.00
5	41, XIV	SAÚL ARELLANO ALMANZA	ELABORACIÓN DE PROYECTO DENOMINADO: EJE 1 CIUDAD IGUALITARIA Y DERECHOS DE CIUDADOS Y BIENESTAR, PARA EL PLAN GENERAL DE DESARROLLO 2040 DE LA CIUDAD DE MÉXICO. MATERIAS DE RELEVANCIA ESTRATÉGICA: IGUALDAD SUSTANTIVA, SALUD Y CULTURA.	CENTROGEO-AD-P-08-075/2020	\$ 172,413.79	\$ 27,586.21	\$ 200,000.00
6	41, XIV	MARIO LUIS FUENTES ALCALÁ	SERVICIOS REALIZARÁ LAS TAREAS DE ANÁLISIS, INTEGRACIÓN Y SISTEMATIZACIÓN DE INSUMOS PARA FORTALECER LAS TAREAS DE PLANEACIÓN DE LA CIUDAD EN UN HORIZONTE 2040, RELATIVAS A LAS MATERIAS DEL EJE 1 CIUDAD IGUALITARIA Y DERECHOS DE CIUDADOS Y BIENESTAR. MATERIAS DE RELEVANCIA ESTRATÉGICA: BIENESTAR SOCIAL, EDUCACIÓN, PUEBLOS ORIGINARIOS.	CENTROGEO-AD-P-08-076/2020	\$ 172,413.79	\$ 27,586.21	\$ 200,000.00
7	41, XIV	JOSÉ IGNACIO CASAR PÉREZ	PARA TAL FIN REALIZARÁ TAREAS DE GABINETE, ENTREVISTAS A EXPERTOS Y REUNIONES DE TRABAJO CON LOS RESPONSABLES DE LAS DISTINTAS DEPENDENCIAS DEL GOBIERNO DE LA CIUDAD DE MÉXICO.	CENTROGEO-AD-P-08-077/2020	\$ 172,413.79	\$ 27,586.21	\$ 200,000.00
8	41, XIV	RENÉ CUAUHTÉMOC LEÓN DIEZ	REALIZARÁ LAS TAREAS DE ANÁLISIS, INTEGRACIÓN Y SISTEMATIZACIÓN DE INSUMOS PARA CONTRIBUIR A LAS TAREAS DE PLANEACIÓN DE LA CIUDAD EN MATERIA DE CIUDAD SUSTENTABLE, SANA Y RESILIENTE PARA EL PLAN GENERAL DE DESARROLLO 2040 DE LA CIUDAD DE MÉXICO. MATERIAS DE RELEVANCIA ESTRATÉGICA: ECONOMÍA CIRCULAR, INFRAESTRUCTURA VERDE, SUELO DE CONSERVACIÓN, GESTIÓN DE ACUÍFEROS.	CENTROGEO-AD-P-08-078/2020	\$ 300,000.00	\$ 48,000.00	\$ 348,000.00
			PARA TAL FIN SE DEBERÁN REALIZAR TAREAS DE GABINETE, REUNIONES CON EXPERTOS Y REUNIONES DE TRABAJO CON LOS RESPONSABLES DE LAS DISTINTAS DEPENDENCIAS DEL GOBIERNO DE LA CIUDAD DE MÉXICO.				



Órgano Interno de Control en el Centro de Investigación en Ciencias de Información Geoespacial, A.C.

Cédula de Resultados

Hojas No. 5 de 5  
 Número de auditoría: 02/2021  
 Número de observación: 03  
 Monto fiscalizable: 28,466  
 Monto fiscalizado: 4,232  
 Monto por aclarar: 3,835  
 Monto por recuperar: 0.0  
 Riesgo: MR

Ente: Centro de Investigación en Ciencias de Información Geoespacial, A.C.	Ramo: 38 CONACYT
Unidad Auditada: Dirección de Administración	Clave de programa y descripción de la auditoría: 210 - Adquisiciones, Arrendamientos y Servicios

CONTRATACIONES REALIZADAS POR EXCEPCIÓN A LA LICITACIÓN PÚBLICA							
No.	ART/ FRACC	PRESTADOR DE SERVICIOS	DESCRIPCIÓN DEL SERVICIO	NÚMERO DEL CONTRATO	IMPORTE SIN IVA	I.V.A.	IMPORTE TOTAL
9	41, XIV	LUCIANO ROBERTO FERNÁNDEZ SOLÁ	REALIZARÁ LAS TAREAS DE ANÁLISIS, INTEGRACIÓN Y SISTEMATIZACIÓN DE INSUMOS PARA LAS TAREAS DE PLANEACIÓN DE LA CIUDAD EN UN HORIZONTE 2040 CORRESPONDIENTES AL EJE 3 CIUDAD SUSTENTABLE, SALVA Y RESILIENTE PARA EL PLAN GENERAL DE DESARROLLO 2040 DE LA CIUDAD DE MÉXICO. MATERIAS DE RELEVANCIA ESTRATÉGICA. GESTIÓN INTEGRAL DE RIESGOS E INFRAESTRUCTURA. PARA TAL FIN REALIZARÁ TAREAS DE GABINETE, ENTREVISTAS A EXPERTOS Y REUNIONES DE TRABAJO CON LOS RESPONSABLES DE LAS DISTINTAS DEPENDENCIAS DEL GOBIERNO DE LA CIUDAD DE MÉXICO.	CENTROGEO-AD-P-08-079/2020	\$ 172,413.79	\$ 27,586.21	\$ 200,000.00
10	41, XIV	RAFAEL VALDIVIA LÓPEZ	REALIZARÁ LAS TAREAS DE ANÁLISIS, INTEGRACIÓN Y SISTEMATIZACIÓN DE INSUMOS PARA FORTALECER LAS TAREAS DE PLANEACIÓN DE LA CIUDAD EN UN HORIZONTE 2040 CONFORME A LAS CARACTERÍSTICAS Y COMPONENTES APLICABLES AL EJE 4 CIUDAD CON EQUILIBRIO Y ORDENAMIENTO TERRITORIAL PARA EL PLAN GENERAL DE DESARROLLO 2040 DE LA CIUDAD DE MÉXICO. MATERIAS DE RELEVANCIA ESTRATÉGICA. REGULACIÓN DEL SUELO, DINÁMICA URBANA, ESPACIO PÚBLICO Y VIVIENDA. PARA TAL FIN REALIZARÁ TAREAS DE GABINETE, ENTREVISTAS A EXPERTOS Y REUNIONES DE TRABAJO CON LOS RESPONSABLES DE LAS DISTINTAS DEPENDENCIAS DEL GOBIERNO DE LA CIUDAD DE MÉXICO.	CENTROGEO-AD-P-08-080/2020	\$ 232,758.62	\$ 37,241.38	\$ 270,000.00
11	41, XIV	GUSTAVO ALBERTO JIMÉNEZ VERA	REALIZARÁ LAS TAREAS DE ANÁLISIS, INTEGRACIÓN Y SISTEMATIZACIÓN DE INSUMOS PARA FORTALECER LAS TAREAS DE PLANEACIÓN APLICABLE AL EJE 4 CIUDAD CON EQUILIBRIO Y ORDENAMIENTO TERRITORIAL PARA EL PLAN GENERAL DE DESARROLLO 2040 DE LA CIUDAD DE MÉXICO. MATERIA DE RELEVANCIA ESTRATÉGICA: MOVILIDAD URBANA. PARA TAL FIN REALIZARÁ DEBERÁN REALIZARSE TAREAS DE GABINETE, SESIONES CON EXPERTOS Y REUNIONES DE TRABAJO CON LOS RESPONSABLES DE LAS DISTINTAS DEPENDENCIAS DEL GOBIERNO DE LA CIUDAD DE MÉXICO.	CENTROGEO-AD-P-08-081/2020	\$ 172,413.79	\$ 27,586.21	\$ 200,000.00
12	41, XIV	RICARDO FERNANDO BECERRA LAGUNA	REALIZARÁ LAS TAREAS DE ANÁLISIS, INTEGRACIÓN Y SISTEMATIZACIÓN DE INSUMOS PARA FORTALECER LAS TAREAS DE PLANEACIÓN RELATIVAS AL EJE 7 GOBIERNO HONESTO, CERCANO Y BUENA ADMINISTRACIÓN, PARA EL PLAN GENERAL DE DESARROLLO 2040 DE LA CIUDAD DE MÉXICO. PARA TAL FIN REALIZARÁ TAREAS DE GABINETE, TALLERES DE EXPERTOS Y REUNIONES DE TRABAJO CON LOS RESPONSABLES DE LAS DISTINTAS DEPENDENCIAS DEL GOBIERNO DE LA CIUDAD DE MÉXICO.	CENTROGEO-AD-P-08-082/2020	\$ 172,413.79	\$ 27,586.21	\$ 200,000.00
13	41, XIV	JORGE JOSÉ MÁTTAR MÁRQUEZ	ELABORACIÓN DE PROYECTO DENOMINADO: PLAN GENERAL DE DESARROLLO 2040 DE LA CIUDAD DE MÉXICO. PROPUESTA METODOLÓGICA.	CENTROGEO-AD-P-08-083/2020	\$ 200,000.00	\$ 32,000.00	\$ 232,000.00
14	41, XIV	IGNACIO GRAF NORIEGA	SERVICIOS PARA LA GENERACIÓN DE PROPUESTAS SOBRE PAISAJE Y ESPACIO PÚBLICO, EQUIPAMIENTO, INFRAESTRUCTURA Y PATRIMONIO, ASÍ COMO EL DESARROLLO DE REPRESENTACIÓN 3D Y ANIMACIONES PARA EL PROYECTO PLAN MAESTRO VALLEJO-LETAPEA B. MARCO ESTRATÉGICO	CENTROGEO-AD-P-08-084/2020	\$ 428,803.21	\$ 68,608.51	\$ 497,411.72
<b>TOTAL:</b>					<b>\$ 3,835,415.21</b>	<b>\$ 613,666.43</b>	<b>\$ 4,449,081.64</b>

*[Handwritten signature and initials in blue ink]*